

Περιεχόμενα

| | |
|---|-----------|
| 1. ΕΙΣΑΓΩΓΗ | 2 |
| 1.1. ΓΕΝΙΚΑ | 2 |
| 2. ΚΡΙΤΗΡΙΑ ΑΝΑΔΙΑΜΟΡΦΩΣΗΣ ΔΙΚΤΥΟΥ ΠΑΡΑΚΟΛΟΥΘΗΣΗΣ ΥΔΑΤΩΝ ΚΟΛΥΜΒΗΣΗΣ | 4 |
| 3. ΠΕΡΙΓΡΑΦΗ ΥΦΙΣΤΑΜΕΝΟΥ ΔΙΚΤΥΟΥ ΠΑΡΑΚΟΛΟΥΘΗΣΗΣ ΥΔΑΤΩΝ ΚΟΛΥΜΒΗΣΗΣ ΣΤΗΝ ΠΕΡΙΦΕΡΕΙΑ ΠΕΛΟΠΟΝΝΗΣΟΥ | 6 |
| 4. ΠΡΟΤΕΙΝΟΜΕΝΟ ΔΙΚΤΥΟ ΠΑΡΑΚΟΛΟΥΘΗΣΗΣ ΥΔΑΤΩΝ ΤΗΣ ΠΕΡΙΦΕΡΕΙΑΣ ΠΕΛΟΠΟΝΝΗΣΟΥ | 19 |
| 4.1. ΕΙΣΑΓΩΓΗ..... | 19 |
| 4.2. ΑΚΤΕΣ ΜΕ ΕΝΑ ΣΗΜΕΙΟ ΔΕΙΓΜΑΤΟΛΗΨΙΑΣ | 25 |
| 4.3. ΑΚΤΕΣ ΜΕ ΠΕΡΙΣΣΟΤΕΡΑ ΣΗΜΕΙΑ ΔΕΙΓΜΑΤΟΛΗΨΙΑΣ..... | 31 |
| 4.3.1. ΣΥΓΧΩΝΕΥΣΗ ΣΗΜΕΙΩΝ ΑΝΑ ΑΚΤΗ | 31 |
| 4.3.2. ΔΙΑΧΩΡΙΣΜΟΣ ΑΚΤΩΝ | 38 |
| 5. ΠΡΟΤΕΙΝΟΜΕΝΕΣ ΑΚΤΕΣ ΠΡΟΣ ΑΠΕΝΤΑΞΗ ΛΟΓΩ ΑΛΛΑΓΗΣ ΧΡΗΣΗΣ | 41 |
| 6. ΠΑΡΑΡΤΗΜΑ Α (Δελτία παρουσίασης των αλλαγών για κάθε ακτή) | 44 |

1. ΕΙΣΑΓΩΓΗ

1.1. ΓΕΝΙΚΑ

Με την υπ' αριθ. ΚΥΑ Η.Π. 8600/416/Ε103/23-2-2009 «Ποιότητα και μέτρα διαχείρισης των υδάτων κολύμβησης, σε συμμόρφωση με τις διατάξεις της οδηγίας 2006/7/ΕΚ «σχετικά με την διαχείριση της ποιότητας των υδάτων κολύμβησης και την κατάργηση της οδηγίας 76/160/ΕΟΚ», του Ευρωπαϊκού Κοινοβουλίου και του Συμβουλίου της 15ης Φεβρουαρίου 2006», καθορίζεται το θεσμικό πλαίσιο σχετικά με την ποιότητα και τα μέτρα διαχείρισης των υδάτων κολύμβησης σε συμμόρφωση με την Οδηγία 2006/7/ΕΚ του Ευρωπαϊκού Κοινοβουλίου και του Συμβουλίου της 15ης Φεβρουαρίου 2006 «σχετικά με τη διαχείριση της ποιότητας των υδάτων κολύμβησης και την κατάργηση της οδηγίας 76/160/ΕΟΚ». Δεδομένου ότι, κατά την πρώτη εφαρμογή της υπ' αριθμ. οικ. 100172/27-4-2012 εγκυκλίου περί της διαδικασίας αναθεώρησης του δικτύου παρακολούθησης της ποιότητας των υδάτων κολύμβησης το έτος 2012, υποβλήθηκε από τους ενδιαφερόμενους φορείς σημαντικός αριθμός εκπρόθεσμων αιτημάτων προσθήκης και αφαίρεσης ακτών, η Ειδική Γραμματεία Υδάτων του ΥΠΕΚΑ προέβη στην έκδοση νέας εγκυκλίου (Εγκύκλιος με αριθ. πρωτ. 190856/01-08-2013 «Διαδικασία αναθεώρησης του δικτύου παρακολούθησης της ποιότητας των υδάτων κολύμβησης»), για την εκ νέου αναθεώρηση του δικτύου παρακολούθησης της ποιότητας των υδάτων κολύμβησης. Το πρόγραμμα παρακολούθησης των υδάτων κολύμβησης για την περίοδο 2013-2015 έχει δρομολογηθεί από το 2013, με πρόβλεψη για αναθεώρηση του δικτύου παρακολούθησης το έτος 2014.

Η βασική αρχή της αναδιαμόρφωσης του μητρώου των κολυμβητικών ακτών είναι η αντιστοίχιση ενός σημείου παρακολούθησης σε κάθε ακτή, ενώ στη διαδικασία αυτή λήφθηκαν υπόψη οι υποδείξεις και τα αιτήματα των Δ/σεων Υδάτων σε εφαρμογή της Εγκυκλίου Αριθμ. πρωτ. οικ. 190856/2013 καθώς και οι απεντάξεις ακτών που αναφέρονται στο με Α.Π. 100438/22-10-2012 Έγγραφο της ΕΓΥ του ΥΠΕΚΑ και συγκεκριμένα:

1. Το με αριθ. πρωτ. 2563/11-10-2013 έγγραφο της Δ/σης Υδάτων Κρήτης της Αποκεντρωμένης Διοίκησης Κρήτης (αρ. πρωτ. ΕΓΥ 191300/16-10-2013).
2. Το με αριθ. πρωτ. 56939/1956/11-10-2013 έγγραφο της Δ/σης Υδάτων Βορείου Αιγαίου της Αποκεντρωμένης Διοίκησης Αιγαίου (αρ. πρωτ. ΕΓΥ 191279/14-10-2013).
3. Το με αριθ. πρωτ. 76060/23-10-2013 έγγραφο της Δ/σης Υδάτων Κεντρικής Μακεδονίας της Αποκεντρωμένης Διοίκησης Μακεδονίας- Θράκης (αρ. πρωτ. ΕΓΥ 191350/23-10-2013).
4. Το με αριθ. πρωτ. 63723/2304/22-10-2013 έγγραφο της Δ/σης Υδάτων Πελοποννήσου της Αποκεντρωμένης Διοίκησης Πελ/σου, Δ. Ελλάδας & Ιονίου (αρ. πρωτ. ΕΓΥ 191363/24-10-2013).
5. Το με αριθ. πρωτ. 52108/10845/25-09-2013 έγγραφο της Δ/σης Υδάτων Νοτίου Αιγαίου της Αποκεντρωμένης Διοίκησης Αιγαίου (αρ. πρωτ. ΕΓΥ 191258/10-10-2013).

6. Το με αριθ. πρωτ. 132157/4144/1-11-2013 έγγραφο της Δ/σης Υδάτων Δυτικής Ελλάδας της Αποκεντρωμένης Διοίκηση Πελ/σου, Δ. Ελλάδας & Ιονίου (αρ. πρωτ. ΕΓΥ 191418/4-11-2013).
7. Τα σχέδια απόφασης με αριθ. πρωτ. 2042/207121/29-10-2013 της Διεύθυνσης Υδάτων Στερεάς Ελλάδας που αφορούν το ΥΔ Ανατολικής Στερεάς Ελλάδας και το ΥΔ Δυτικής Στερεάς Ελλάδας (αρ. πρωτ. ΕΓΥ 191421/5-11-2013).

2. ΚΡΙΤΗΡΙΑ ΑΝΑΔΙΑΜΟΡΦΩΣΗΣ ΔΙΚΤΥΟΥ ΠΑΡΑΚΟΛΟΥΘΗΣΗΣ ΥΔΑΤΩΝ ΚΟΛΥΜΒΗΣΗΣ

Η βασική αρχή της αναδιαμόρφωσης του μητρώου των κολυμβητικών ακτών είναι η αντιστοίχιση ενός και μόνο αντιπροσωπευτικού σημείου παρακολούθησης σε κάθε ακτή κολύμβησης, όπως ορίζεται από την Οδηγία 2006/7/EC. Σύμφωνα με την αρχή αυτή, μια ακτή που παρακολουθείται σε περισσότερα του ενός σημεία δειγματοληψίας θα πρέπει να παρακολουθείται στο πλέον αντιπροσωπευτικό σημείο. Σε περιπτώσεις ακτών μεγάλου μήκους που εμφανίζουν ποικίλες και με αυξημένες πιέσεις ρύπανσης κατά μήκος τους οι οποίες να δικαιολογούν την ανάγκη ύπαρξης περισσότερων του ενός σημείων παρακολούθησης έγινε η παραδοχή κατ' αρχήν να διατηρούνται τα περισσότερα του ενός αντιπροσωπευτικά σημεία δειγματοληψίας - παρακολούθησης με την ταυτόχρονη δημιουργία χωριστών ακτών (δημιουργία δύο ανεξάρτητων πολυγώνων - ακτών).

Επιπρόσθετα, στο πλαίσιο της διαδικασίας αναδιαμόρφωσης του δικτύου παρακολούθησης, τα σημεία δειγματοληψίας μετατοπίστηκαν σε πιο αντιπροσωπευτική θέση εντός της παρακολουθούμενης ακτής, διατηρώντας την ιστορικότητά τους. Η επιλογή της θέσης του σημείου, αλλά και γενικότερα της παρακολούθησης μιας ακτής, έγινε με βάση τα άρθρα 1 και 3 της Οδηγίας, ήτοι:

1. Το σημείο δειγματοληψίας να βρίσκεται στον τόπο των υδάτων κολύμβησης όπου αναμένεται:
 - A) το μεγαλύτερο πλήθος λουομένων, ή
 - B) ο μεγαλύτερος κίνδυνος ρύπανσης σύμφωνα με την ταυτότητα των υδάτων κολύμβησης και
2. Όπου η αρμόδια αρχή αναμένει ότι θα κολυμπά μεγάλος αριθμός ατόμων και όπου δεν έχει επιβάλει μόνιμη απαγόρευση της κολύμβησης ή δεν έχει εκδώσει μόνιμη σύσταση κατά της κολύμβησης.

Η λεκτική περιγραφή των σημείων παρακολούθησης προτείνεται να έχει πλέον γεωγραφικό χαρακτήρα (π.χ. 100 μ. από το ΒΔ άκρο της ακτής). Σε περίπτωση που υπάρχει κάποιο ιδιαίτερο χαρακτηριστικό γνώρισμα στο σημείο είναι δυνατή, συμπληρωματικά της γεωγραφικής περιγραφής, να γίνεται και περιγραφή βάσει του χαρακτηριστικού γνωρίσματος. Είναι πάντως σκόπιμο να αποφεύγονται παροδικά ή μεταβλητά χαρακτηριστικά (όπως π.χ. ονομασίες παρακείμενων σημείων αναφοράς, επιχειρήσεων κ.λπ.). Ως άκρα ακτής νοούνται τα όρια την κολυμβητικής περιοχής όπως αυτή αποτυπώνεται στο αντίστοιχο πολύγωνο της ακτής.

Κατά τη διάρκεια της κολυμβητικής περιόδου του 2013, και σε συνεργασία με τους αναδόχους των αντίστοιχων συμβάσεων παρακολούθησης σε κάθε Περιφέρεια (εργαστήρια, δειγματολήπτες), έγινε επανέλεγχος της ορθότητας των συντεταγμένων των σημείων δειγματοληψίας. Διαπιστώθηκαν ορισμένες αποκλίσεις στις συντεταγμένες των σημείων όπως αυτά αποτυπώνονται στη βάση δεδομένων που τηρεί η ΕΓΥ σε σχέση με τη λεκτική περιγραφή και τη θέση δειγματοληψίας στην πράξη. Διαπιστώθηκαν και ελάχιστες

περιπτώσεις όπου οι συντεταγμένες αναφέρονταν σε διαφορετική ακτή. Τα αποτελέσματα του ελέγχου αυτού αξιολογήθηκαν και ενσωματώθηκαν στην παρούσα αναδιαμόρφωση του δικτύου παρακολούθησης.

Με βάση τα στοιχεία που συλλέχθηκαν το 2011 από τις ομάδες επιτόπιων επισκέψεων και την ομάδα σύνταξης του Μητρώου Ταυτοτήτων ακτών κολύμβησης, όπως αυτά αποτυπώθηκαν στην Οριστική Έκθεση υποβολής του Μητρώου, διαπιστώθηκε η ύπαρξη ακτών στις οποίες η κολύμβηση δεν αποτελεί την επικρατέστερη χρήση των υδάτων.

Τα στοιχεία που συλλέχθηκαν και αξιολογήθηκαν για τις ακτές συνοπτικά ήταν:

1. Καταγραφή χρήσεων στην ακτή ή τη θαλάσσια περιοχή που δεν συνάδουν με τον κολυμβητικό χαρακτήρα των υδάτων (Αλιευτικά καταφύγια, Βιομηχανικές περιοχές, Ιχθυοκαλλιέργειες, Καρνάγια, Δρόμοι κ.λπ.).
2. Οπτική παρατήρηση περιορισμένης ή και καθόλου χρήσης των υδάτων για κολύμβηση κατά τη διάρκεια της κολυμβητικής περιόδου όταν θα έπρεπε να αναμένεται αιχμή (Σαββατοκύριακα, ημέρες αργίας, μέσα Αυγούστου) και σε ώρες αιχμής μεταξύ (11:00πμ και 3:00 μμ), που τεκμηριώνεται από το αντίστοιχο φωτογραφικό υλικό.
3. Αποδείξεις ότι δεν υφίστανται ή έχουν εγκαταλειφθεί υποδομές που προάγουν τον κολυμβητικό χαρακτήρα μιας ακτής, όπως ομπρέλες, ξαπλώστρες, αποδυτήρια, ντους κ.λπ.
4. Παρατηρήσεις και υποδείξεις τοπικών φορέων ή και απλών πολιτών που να επιβεβαιώνουν τη μη χρήση της ακτής για κολύμβηση.
5. Εντοπισμός πινακίδων ή αποφάσεων που απαγορεύουν την κολύμβηση.

Επιπλέον, κατά τη διάρκεια της κολυμβητικής περιόδου του 2013 και μέσα από την νεοεισαχθείσα διαδικασία της ηλεκτρονικής καταχώρησης των αποτελεσμάτων από τους αναδόχους των συμβάσεων παρακολούθησης της ποιότητας των κολυμβητικών υδάτων, συλλέχθηκαν επιπλέον πληροφορίες για τις ακτές.

Όλα τα ανωτέρω χρησιμοποιήθηκαν στη διαδικασία της αναδιαμόρφωσης του δικτύου παρακολούθησης.

Τέλος, για τα όρια των πολυγώνων των κολυμβητικών ακτών συστήνεται με την παρούσα, η αλλαγή τους λαμβάνοντας υπόψη επιπλέον των ανωτέρω τα κάτωθι:

- δεν ενδείκνυται η κολύμβηση σε αλιευτικά καταφύγια

το σημείο εκβολής λυμάτων ανεξαρτήτως βαθμού καθαρισμού και απολυμάνσεως αυτών, θα πρέπει να απέχει 200 μέτρα (κατ' ελάχιστον) από τα όρια των κολυμβητικών υδάτων (ΥΑ Ε1β 221/65).

3. ΠΕΡΙΓΡΑΦΗ ΥΦΙΣΤΑΜΕΝΟΥ ΔΙΚΤΥΟΥ ΠΑΡΑΚΟΛΟΥΘΗΣΗΣ ΥΔΑΤΩΝ
ΚΟΛΥΜΒΗΣΗΣ ΣΤΗΝ ΠΕΡΙΦΕΡΕΙΑ ΠΕΛΟΠΟΝΝΗΣΟΥ

Το δίκτυο παρακολούθησης της περιφέρειας Πελοποννήσου, με έτος αναφοράς το 2013 (εφεξής υφιστάμενο δίκτυο παρακολούθησης), περιλαμβάνει 217 σημεία δειγματοληψίας (Χάρτης 3.1, Πίνακας 3.1), που αντιστοιχούν σε 140 ακτές κολύμβησης.

| Αριθμός σημείων δειγματοληψίας | Αριθμός ακτών |
|--------------------------------|---------------|
| 1 | 97 |
| 2 | 27 |
| 3 | 9 |
| 4 | 2 |
| 5 | 2 |
| 6 | 2 |
| 9 | 1 |

Χάρτης 3.1: Υφιστάμενο δίκτυο παρακολούθησης υδάτων κολύμβησης στη Περιφέρεια Πελοποννήσου.



• ΣΗΜΕΙΟ ΔΕΙΓΜΑΤΟΛΗΨΙΑΣ
ΠΕΡΙΦΕΡΕΙΑ ΠΕΛΟΠΟΝΝΗΣΟΥ
Υφιστάμενος αριθμός ακτών στο μητρώο: 140
Υφιστάμενος αριθμός σημείων δειγματοληψίας: 217

Από το σύνολο των 217 σημείων, 33 σημεία έχουν λάβει το βραβείο της γαλάζιας σημαίας την κολυμβητική περίοδο 2013, τα οποία αντιστοιχούν σε 27 κολυμβητικές ακτές. Όλες οι ακτές είναι ενταγμένες στο δίκτυο παρακολούθησης και τους αντιστοιχούν 62 σημεία δειγματοληψίας από το υφιστάμενο δίκτυο παρακολούθησης.

Πίνακας 3.1: Υφιστάμενο δίκτυο παρακολούθησης ακτών

| α/α | Κωδικός ακτής | Όνομα ακτής | Δήμος | Μήκος ακτής | Αριθμός σημείων δειγματοληψίας | Κωδικός σημείου δειγματοληψίας | Αριθμός Γαλάζιων Σημαιών 2013 |
|-----|---------------|----------------------------|------------------|-------------|--------------------------------|--------------------------------|-------------------------------|
| 1 | GRBW019248001 | Αλμυρό | Ανατολικής Μάνης | 160 | 1 | GR2540160216160101 | 0 |
| 2 | GRBW019248002 | Γερολιμένας | Ανατολικής Μάνης | 290 | 1 | GR2540160716160201 | 0 |
| 3 | GRBW019248003 | Έξω Κάποι | Ανατολικής Μάνης | 160 | 1 | GR2540160416160301 | 0 |
| 4 | GRBW019248004 | Καραβοστάσι - Νέο Οίτυλο | Ανατολικής Μάνης | 1150 | 2 | GR2540161516160401 | 0 |
| | | | | | | GR2540161516160601 | |
| 5 | GRBW019248005 | Πύργος Διρού | Ανατολικής Μάνης | 240 | 1 | GR2540161716160701 | 0 |
| 6 | GRBW019248006 | Λιμένι | Ανατολικής Μάνης | 210 | 1 | GR2540160116160501 | 0 |
| 7 | GRBW019253008 | Ακρογιαλί | Δυτικής Μάνης | 140 | 1 | GR2550020217020101 | 0 |
| 8 | GRBW019253009 | Σάντοβα | Δυτικής Μάνης | 740 | 1 | GR2550020417020201 | 0 |
| 9 | GRBW019253010 | Καρδαμύλη – Ρίτσα | Δυτικής Μάνης | 2400 | 3 | GR2550190117190301 | 0 |
| | | | | | | GR2550190117190401 | |
| | | | | | | GR2550190117190501 | |
| 10 | GRBW019253011 | Καλογριά | Δυτικής Μάνης | 200 | 2 | GR2550191017190201 | 0 |
| | | | | | | GR2550191017190701 | |
| 11 | GRBW019253012 | Στούπα | Δυτικής Μάνης | 460 | 1 | GR2550191017190601 | 0 |
| 12 | GRBW019253013 | Καλαμίτσι | Δυτικής Μάνης | 250 | 1 | GR2550190117190101 | 0 |
| 13 | GRBW019254015 | Δυτική Καλαμάτα | Καλαμάτας | 250 | 1 | GR2550010117010401 | 0 |
| 14 | GRBW019254016 | Ανατολική Καλαμάτα - Βέργα | Καλαμάτας | 2600 | 3 | GR2550010117010501 | 1 |
| | | | | | | GR2550010117010601 | |
| | | | | | | GR2550010117010201 | |
| 15 | GRBW019254017 | Ανάληψη - Αεροπορία | Καλαμάτας | 6070 | 2 | GR2550010117010301 | 0 |

| | | | | | | | |
|----|---------------|-----------------------------|------------------|------|---|--------------------|---|
| | | | | | | GR2550010117010402 | |
| 16 | GRBW019254018 | Μικρή Μαντινεία | Καλαμάτας | 800 | 1 | GR2550011117010701 | 1 |
| 17 | GRBW019254019 | Αγριλιά | Καλαμάτας | 700 | 1 | GR2550010617010101 | 0 |
| 18 | GRBW019255020 | Βελίκα Ανατολικά | Μεσσήνης | 2780 | 1 | GR2550220417220202 | 0 |
| 19 | GRBW019255021 | Πεταλίδι | Μεσσήνης | 370 | 1 | GR2550260117260101 | 0 |
| 20 | GRBW019255022 | Άγιος Κωνσταντίνος - Μπούκα | Μεσσήνης | 3720 | 2 | GR2550220117220101 | 1 |
| | | | | | | GR2550220117220102 | |
| 21 | GRBW019255023 | Άγιος Ανδρέας | Μεσσήνης | 450 | 1 | GR2550040117040101 | 0 |
| 22 | GRBW019255024 | Βελίκα Δυτικά | Μεσσήνης | 2780 | 2 | GR2550220417220201 | 0 |
| | | | | | | GR2550260117260102 | |
| 23 | GRBW019257025 | Κορώνη | Πύλου - Νέστορος | 200 | 1 | GR2550170117170301 | 0 |
| 24 | GRBW019257026 | Μεθώνη 2 | Πύλου - Νέστορος | 500 | 1 | GR2550200117200503 | 0 |
| 25 | GRBW019257027 | Λούτσα | Πύλου - Νέστορος | 790 | 1 | GR2550200617200301 | 0 |
| 26 | GRBW019257028 | Μεθώνη 1 | Πύλου - Νέστορος | 1185 | 2 | GR2550200117200501 | 0 |
| | | | | | | GR2550200117200502 | |
| 27 | GRBW019257029 | Ελεήστρα | Πύλου - Νέστορος | 2650 | 3 | GR2550170117170101 | 0 |
| | | | | | | GR2550170117170102 | |
| | | | | | | GR2550170117170201 | |
| 28 | GRBW019257030 | Πύλος | Πύλου - Νέστορος | 320 | 1 | GR2550270117270201 | 0 |
| 29 | GRBW019257031 | Λαχάνου - Αγία Τριάδα | Πύλου - Νέστορος | 400 | 1 | GR2550170917170401 | 0 |
| 30 | GRBW019257032 | Γιάλοβα – Χρυσή Άμμος | Πύλου - Νέστορος | 1220 | 1 | GR2550270117270101 | 0 |
| 31 | GRBW019257033 | Φοινικούντα | Πύλου - Νέστορος | 420 | 2 | GR2550200617200601 | 0 |
| | | | | | | GR2550200617200602 | |
| 32 | GRBW019257034 | Μακρύναμμος – Ανεμόμυλος | Πύλου - Νέστορος | 2100 | 3 | GR2550200617200101 | 0 |
| | | | | | | GR2550200617200201 | |
| | | | | | | GR2550200617200401 | |

| | | | | | | | |
|----|---------------|--------------------|---------------|------|---|--------------------|---|
| 33 | GRBW019258038 | Γιανίτσεινα | Τριφυλίας | 2850 | 1 | GR2550180117180201 | 0 |
| 34 | GRBW019258039 | Καρτελά | Τριφυλίας | 1050 | 1 | GR2550180117180301 | 0 |
| 35 | GRBW019258040 | Λιμενάρι | Τριφυλίας | 140 | 1 | GR2550280117280301 | 0 |
| 36 | GRBW019258041 | Ελαία | Τριφυλίας | 2290 | 1 | GR2550100517100101 | 0 |
| 37 | GRBW019258042 | Ποράκια – Χάνι | Τριφυλίας | 620 | 2 | GR2550180117180401 | 0 |
| | | | | | | GR2550180117180402 | |
| 38 | GRBW019258043 | Καλό Νερό | Τριφυλίας | 2080 | 1 | GR2550100717100201 | 1 |
| 39 | GRBW019258044 | Στόμιο | Τριφυλίας | 150 | 1 | GR2550280117280401 | 0 |
| 40 | GRBW019258045 | Λαγκουβάρδος | Τριφυλίας | 700 | 2 | GR2550120117120101 | 0 |
| | | | | | | GR2550120117120201 | |
| 41 | GRBW019258046 | Άη Λαγούδης | Τριφυλίας | 1200 | 2 | GR2550180117180101 | 1 |
| | | | | | | GR2550180117180102 | |
| 42 | GRBW019258047 | Αγρίλης | Τριφυλίας | 280 | 1 | GR2550280117280201 | 0 |
| 43 | GRBW019258048 | Αγία Κυριακή | Τριφυλίας | 520 | 1 | GR2550280117280101 | 0 |
| 44 | GRBW029242018 | Κοκκώνι – Νεράντζα | Βέλου - Βόχας | 3100 | 2 | GR2530040515040101 | 1 |
| | | | | | | GR2530040315040201 | |
| 45 | GRBW029242019 | Βραχάτι | Βέλου - Βόχας | 1700 | 2 | GR2530050315050102 | 1 |
| | | | | | | GR2530050315050101 | |
| 46 | GRBW029243093 | Μικρό Αμμόνι | Κορινθίων | 110 | 2 | GR2530100115100201 | 0 |
| | | | | | | GR2530100115100202 | |
| 47 | GRBW029243094 | Άγιος Νικόλας | Κορινθίων | 200 | 1 | GR2530010115010201 | 0 |
| 48 | GRBW029243095 | Περιγιάλι – Λέχαιο | Κορινθίων | 1870 | 3 | GR2530030115030201 | 0 |
| | | | | | | GR2530030415030101 | |
| | | | | | | GR2530030415030102 | |
| 49 | GRBW029243096 | Περιγιάλι | Κορινθίων | 240 | 1 | GR2530030115030202 | 0 |
| 50 | GRBW029243097 | Λουτρά Ελένης 2 | Κορινθίων | 525 | 1 | GR2530100315100102 | 0 |

| | | | | | | | |
|----|---------------|------------------------|---------------------------|------|---|--------------------|---|
| 51 | GRBW029243098 | Κανταρέ | Κορινθίων | 720 | 1 | GR2530010115010101 | 0 |
| 52 | GRBW029243099 | Καλάμια | Κορινθίων | 1600 | 2 | GR2530010115010301 | 0 |
| | | | | | | GR2530010115010302 | |
| 53 | GRBW029243100 | Λουτρά Ελένης 1 | Κορινθίων | 310 | 1 | GR2530100315100101 | 0 |
| 54 | GRBW029244101 | Κρυφή Ακτή Ισθμίας | Λουτρακίου - Αγ. Θεοδώρων | 320 | 1 | GR2530070215070701 | 0 |
| 55 | GRBW029246102 | Μελίσσι – Συκιά | Ξυλοκάστρου - Ευρωσίνη | 6800 | 5 | GR2530091515090101 | 3 |
| | | | | | | GR2530091515090102 | |
| | | | | | | GR2530090115090202 | |
| | | | | | | GR2530091515090401 | |
| 56 | GRBW029246103 | Ξυλόκαστρο – Καμάρι | Ξυλοκάστρου - Ευρωσίνη | 5000 | 2 | GR2530090115090201 | 2 |
| | | | | | | GR2530090815090501 | |
| 57 | GRBW029246104 | Δερβένι | Ξυλοκάστρου - Ευρωσίνη | 1900 | 2 | GR2530060115060102 | 1 |
| | | | | | | GR2530060115060101 | |
| 58 | GRBW029247119 | Κιάτο | Σικυωνίων | 140 | 1 | GR2530110115110101 | 1 |
| 59 | GRBW029247120 | Κεντρική Παραλία Κιάτο | Σικυωνίων | 2940 | 1 | GR2530110115110102 | 0 |
| 60 | GRBW039233001 | Αλμυρός – Τημένιο | Άργους - Μυκηνών | 2500 | 4 | GR2510020111020101 | 0 |
| | | | | | | GR2510020111020102 | |
| | | | | | | GR2510020111020201 | |
| | | | | | | GR2510020111020202 | |
| 61 | GRBW039233002 | Κιβέρι | Άργους - Μυκηνών | 540 | 2 | GR2510090311090101 | 0 |
| | | | | | | GR2510090311090102 | |
| 62 | GRBW039233003 | Μύλοι | Άργους - Μυκηνών | 230 | 1 | GR2510090111090201 | 0 |
| 63 | GRBW039234028 | Πολεμάρχα | Επιδαύρου | 340 | 1 | GR2510050111050501 | 0 |
| 64 | GRBW039234029 | Βαγιωνιά | Επιδαύρου | 290 | 1 | GR2510050111050101 | 0 |

| | | | | | | | |
|----|---------------|---|------------|------|---|--------------------|---|
| 65 | GRBW039234030 | Γιαλάσι | Επιδαύρου | 320 | 1 | GR2510050111050102 | 0 |
| 66 | GRBW039234031 | Καλαμάκι | Επιδαύρου | 125 | 1 | GR2510050111050201 | 0 |
| 67 | GRBW039234032 | Νησί | Επιδαύρου | 155 | 1 | GR2510050111050401 | 0 |
| 68 | GRBW039234033 | Νέα Επίδαυρος | Επιδαύρου | 620 | 2 | GR2510050311050301 | 0 |
| | | | | | | GR2510050311050302 | |
| 69 | GRBW039235034 | Κουβέρτα | Ερμιονίδας | 560 | 1 | GR2510060111060201 | 0 |
| 70 | GRBW039235035 | Παναγίτσα | Ερμιονίδας | 350 | 1 | GR2510080411080501 | 0 |
| 71 | GRBW039235036 | Λεπίτσα | Ερμιονίδας | 140 | 1 | GR2510080311080301 | 0 |
| 72 | GRBW039235037 | Λεύκες | Ερμιονίδας | 320 | 1 | GR2510060111060301 | 0 |
| 73 | GRBW039235038 | Δάρδεζα | Ερμιονίδας | 450 | 1 | GR2510060111060101 | 0 |
| 74 | GRBW039235039 | Κορακιά | Ερμιονίδας | 320 | 1 | GR2510080111080101 | 0 |
| 75 | GRBW039235040 | Χινίτσα | Ερμιονίδας | 135 | 1 | GR2510080411080701 | 1 |
| 76 | GRBW039235041 | Κόστα | Ερμιονίδας | 110 | 1 | GR2510080411080201 | 0 |
| 77 | GRBW039235042 | Πλέπι - Porto Hydra | Ερμιονίδας | 240 | 1 | GR2510060311060501 | 0 |
| 78 | GRBW039235043 | Ντρασίζα | Ερμιονίδας | 130 | 1 | GR2510080411080401 | 0 |
| 79 | GRBW039235044 | Μπίστι | Ερμιονίδας | 440 | 1 | GR2510060111060401 | 0 |
| 80 | GRBW039235045 | Πόρτο Χέλι | Ερμιονίδας | 145 | 1 | GR2510080411080801 | 0 |
| 81 | GRBW039235046 | Βερβερούδα | Ερμιονίδας | 330 | 1 | GR2510080411080601 | 0 |
| 82 | GRBW039235047 | Πόρτο Χέλι-Λιμανάκια | Ερμιονίδας | 230 | 1 | GR2510080411080901 | 0 |
| 83 | GRBW039236072 | Τολό | Ναυπλιέων | 2300 | 3 | GR2510030511030801 | 1 |
| | | | | | | GR2510030511030803 | |
| | | | | | | GR2510030511030802 | |
| 84 | GRBW039236073 | Πλάκα - Γλυφός - Μελισσινού - Καστράκι | Ναυπλιέων | 2100 | 5 | GR2510030111030701 | 0 |
| | | | | | | GR2510030111030702 | |
| | | | | | | GR2510030211030201 | |
| | | | | | | GR2510030211030502 | |

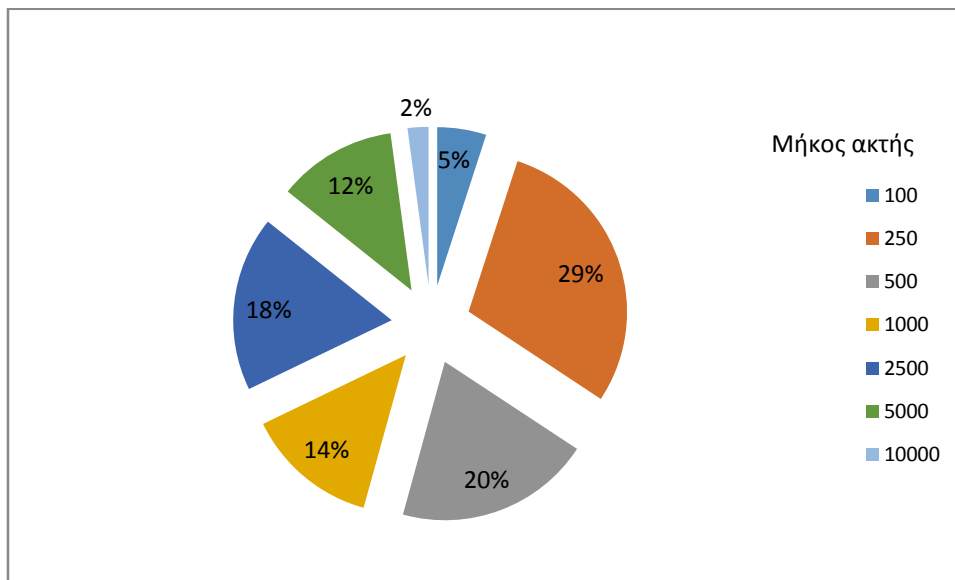
| | | | | | | | |
|-----|---------------|--------------------------|-------------------|------|---|--------------------|---|
| | | | | | | GR2510030511030501 | |
| 85 | GRBW039236074 | Κάντια | Ναυπλιέων | 2230 | 2 | GR2510030311030401 | 0 |
| | | | | | | GR2510030311030402 | |
| 86 | GRBW039236075 | Μπανιέρες | Ναυπλιέων | 55 | 1 | GR2510010111010301 | 0 |
| 87 | GRBW039236076 | Καραθώνας | Ναυπλιέων | 1600 | 2 | GR2510010111010202 | 1 |
| | | | | | | GR2510010111010201 | |
| 88 | GRBW039236077 | Ναυτικός Όμιλος | Ναυπλιέων | 65 | 1 | GR2510010111010401 | 0 |
| 89 | GRBW039236078 | Κονδύλι | Ναυπλιέων | 855 | 1 | GR2510030111030601 | 0 |
| 90 | GRBW039236079 | Αρβανιτιά | Ναυπλιέων | 220 | 2 | GR2510010111010101 | 0 |
| | | | | | | GR2510010111010102 | |
| 91 | GRBW039236080 | Βιβάρι | Ναυπλιέων | 80 | 1 | GR2510030111030101 | 0 |
| 92 | GRBW039236081 | Ίρια | Ναυπλιέων | 3330 | 2 | GR2510030311030301 | 0 |
| | | | | | | GR2510030311030302 | |
| 93 | GRBW039237020 | Μικρή Ρεποντίνα | Βόρειας Κυνουρίας | 185 | 1 | GR2520040312040201 | 0 |
| 94 | GRBW039237021 | Ατσιγγανος | Βόρειας Κυνουρίας | 1500 | 2 | GR2520041812040101 | 0 |
| | | | | | | GR2520041812040102 | |
| 95 | GRBW039237022 | Αρκαδικό Χωριό | Βόρειας Κυνουρίας | 160 | 1 | GR2520040312040701 | 0 |
| 96 | GRBW039237023 | Μελιγού – Παράλιο Άστρος | Βόρειας Κυνουρίας | 4000 | 3 | GR2520041412040301 | 1 |
| | | | | | | GR2520041812040501 | |
| | | | | | | GR2520041812040502 | |
| 97 | GRBW039237024 | Αρκαδικό Χωριό 2 | Βόρειας Κυνουρίας | 45 | 1 | GR2520040312040602 | 0 |
| 98 | GRBW039237025 | Ξηροπήγαδο | Βόρειας Κυνουρίας | 395 | 2 | GR2520041712040401 | 0 |
| | | | | | | GR2520041712040402 | |
| 99 | GRBW039237026 | Αρκαδικό Χωριό 3 | Βόρειας Κυνουρίας | 60 | 1 | GR2520040312040603 | 0 |
| 100 | GRBW039237027 | Αρκαδικό Χωριό 1 | Βόρειας Κυνουρίας | 130 | 1 | GR2520040312040601 | 0 |
| 101 | GRBW039240082 | Θιόπαστο | Νότιας Κυνουρίας | 220 | 1 | GR2520141112140201 | 0 |

| | | | | | | | |
|-----|---------------|-----------------------|------------------|------|---|--------------------|---|
| 102 | GRBW039240083 | Σαμπατική | Νότιας Κυνουρίας | 370 | 1 | GR2520141112140701 | 0 |
| 103 | GRBW039240084 | Λεωνίδιο | Νότιας Κυνουρίας | 270 | 3 | GR2520140112140301 | 0 |
| | | | | | | GR2520140112140501 | |
| | | | | | | GR2520140112140502 | |
| 104 | GRBW039240085 | Πούληθρα | Νότιας Κυνουρίας | 960 | 2 | GR2520141012140601 | 0 |
| | | | | | | GR2520141012140602 | |
| 105 | GRBW039240086 | Γκριζα παραλία | Νότιας Κυνουρίας | 60 | 1 | GR2520140112140101 | 0 |
| 106 | GRBW039240087 | Φωκιανός | Νότιας Κυνουρίας | 870 | 1 | GR2520140812140801 | 0 |
| 107 | GRBW039240088 | Τυρός | Νότιας Κυνουρίας | 1200 | 3 | GR2520020112020101 | 0 |
| | | | | | | GR2520020112020102 | |
| | | | | | | GR2520020112020103 | |
| 108 | GRBW039240089 | Λιβάδι | Νότιας Κυνουρίας | 240 | 1 | GR2520141112140401 | 0 |
| 109 | GRBW039240090 | Τηγάνια | Νότιας Κυνουρίας | 270 | 1 | GR2520020112020201 | 0 |
| 110 | GRBW039248009 | Χαλικιά – Βάττα | Ανατολικής Μάνης | 210 | 1 | GR2540020116020401 | 0 |
| 111 | GRBW039248010 | Εθνικό Στάδιο Γυθείου | Ανατολικής Μάνης | 190 | 1 | GR2540060116060301 | 0 |
| 112 | GRBW039248011 | Αλύπα | Ανατολικής Μάνης | 75 | 1 | GR2540020316020101 | 0 |
| 113 | GRBW039248012 | Κότρωνας | Ανατολικής Μάνης | 320 | 1 | GR2540020116020201 | 0 |
| 114 | GRBW039248013 | Συκίτσα | Ανατολικής Μάνης | 420 | 1 | GR2540060116060501 | 0 |
| 115 | GRBW039248014 | Καμάρες – Ακρέα | Ανατολικής Μάνης | 1490 | 1 | GR2540061316060601 | 0 |
| 116 | GRBW039248015 | Σκουτάρι | Ανατολικής Μάνης | 1100 | 2 | GR2540061716060101 | 0 |
| | | | | | | GR2540061716061001 | 1 |
| 117 | GRBW039248016 | Σελινίτσα | Ανατολικής Μάνης | 1410 | 1 | GR2540060116060401 | 1 |
| 118 | GRBW039248017 | Μάραθος | Ανατολικής Μάνης | 120 | 1 | GR2540020416020301 | 0 |
| 119 | GRBW039248018 | Βαθύ | Ανατολικής Μάνης | 1920 | 1 | GR2540061316060201 | 1 |
| 120 | GRBW039248019 | Μαυροβούνι | Ανατολικής Μάνης | 4000 | 6 | GR2540060116060701 | 2 |
| | | | | | | GR2540060116060801 | |

| | | | | | | | |
|-----|---------------|-----------------------------|---------------------------|------|--------------------|--------------------|---|
| | | | | | | GR2540060116060901 | |
| | | | | | | GR2540060116060902 | |
| | | | | | | GR2540060116060702 | |
| | | | | | | GR2540060116060802 | |
| 121 | GRBW039250048 | Κοκκινιά | Ευρώτα | 2800 | 1 | GR2540070416070101 | 0 |
| 122 | GRBW039250049 | Κυανή Ακτή Έλους | Ευρώτα | 4900 | 1 | GR2540070616070301 | 0 |
| 123 | GRBW039250050 | Τρινήσα - Λεήμονας - Πούγκα | Ευρώτα | 7000 | 4 | GR2540070116070201 | 0 |
| | | | | | GR2540180116180101 | | |
| | | | | | GR2540180116180301 | | |
| | | | | | GR2540180416180201 | | |
| 124 | GRBW039251062 | Βιανδίνη | Μονεμβασιάς | 220 | 1 | GR2540070616070401 | 0 |
| 125 | GRBW039251063 | Ελιά | Μονεμβασιάς | 185 | 2 | GR2540110216110101 | 0 |
| | | | | | GR2540110216110201 | | |
| 126 | GRBW039251064 | Μονεμβασιά | Μονεμβασιάς | 430 | 1 | GR2540120116120101 | 1 |
| 127 | GRBW039251065 | Νεάπολη Νότια | Μονεμβασιάς | 685 | 1 | GR2540040116040101 | 0 |
| 128 | GRBW039251066 | Χαρακιά | Μονεμβασιάς | 1380 | 1 | GR2540030316030301 | 0 |
| 129 | GRBW039251067 | Αρχάγγελος | Μονεμβασιάς | 210 | 1 | GR2540030316030101 | 1 |
| 130 | GRBW039251068 | Τηγάνια | Μονεμβασιάς | 470 | 1 | GR2540110216110301 | 1 |
| 131 | GRBW039251069 | Πλύτρα | Μονεμβασιάς | 990 | 1 | GR2540030116030201 | 1 |
| 132 | GRBW039251070 | Πορί | Μονεμβασιάς | 2140 | 1 | GR2540120316120201 | 1 |
| 133 | GRBW039251071 | Νεάπολη Βόρεια | Μονεμβασιάς | 760 | 1 | GR2540040116040201 | 1 |
| 134 | GRBW069244042 | Σουσάκι | Λουτρακίου - Αγ. Θεοδώρων | 120 | 1 | GR2530020115020201 | 0 |
| 135 | GRBW069244043 | Λίμνη Ηραίου Ανατολικά | Λουτρακίου - Αγ. Θεοδώρων | 660 | 1 | GR2530070115070102 | 0 |
| 136 | GRBW069244044 | Μπούτσι | Λουτρακίου - Αγ. Θεοδώρων | 140 | 1 | GR2530070115070401 | 1 |

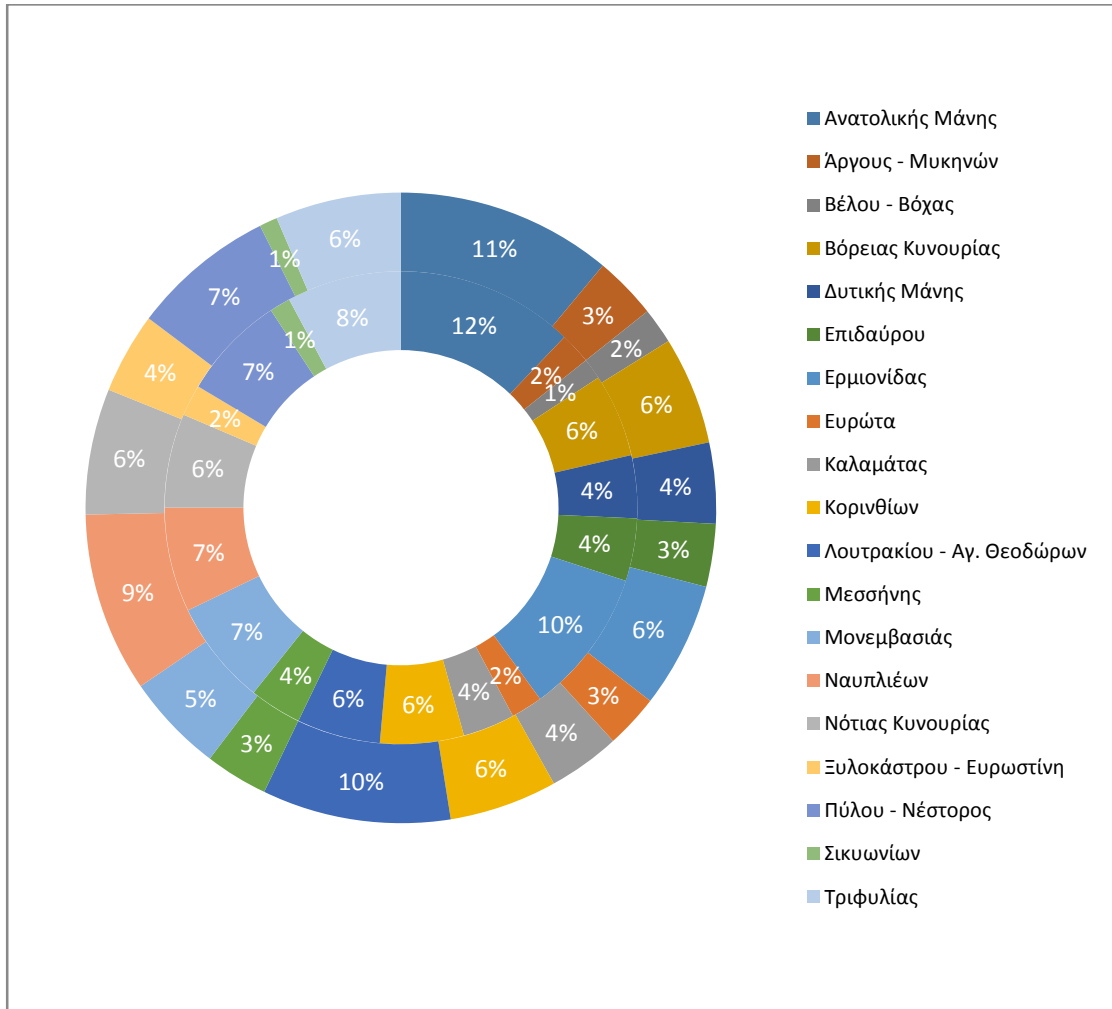
| | | | | | | | |
|-----|---------------|---------------------|---------------------------|------|---|--------------------|---|
| 137 | GRBW069244045 | Άγιοι Θεόδωροι | Λουτρακίου - Αγ. Θεοδώρων | 3500 | 9 | GR2530020115020101 | 1 |
| | | | | | | GR2530020115020102 | |
| | | | | | | GR2530020115020103 | |
| | | | | | | GR2530020115020104 | |
| | | | | | | GR2530020115020105 | |
| | | | | | | GR2530020115020106 | |
| | | | | | | GR2530020115020108 | |
| | | | | | | GR2530020115020109 | |
| | | | | | | GR2530020115020107 | |
| 138 | GRBW069244046 | Λουτράκι | Λουτρακίου - Αγ. Θεοδώρων | 3200 | 6 | GR2530070115070201 | 2 |
| | | | | | | GR2530070115070203 | |
| | | | | | | GR2530070115070502 | |
| | | | | | | GR2530070115070601 | |
| | | | | | | GR2530070115070202 | |
| | | | | | | GR2530070115070501 | |
| 139 | GRBW069244047 | Νεράιδα | Λουτρακίου - Αγ. Θεοδώρων | 120 | 1 | GR2530070115070301 | 0 |
| 140 | GRBW069244048 | Λίμνη Ηραίου Δυτικά | Λουτρακίου - Αγ. Θεοδώρων | 230 | 1 | GR2530070115070101 | 0 |

Οι περισσότερες ακτές στην Περιφέρεια Πελοποννήσου έχουν μήκος (Σχήμα 2.1) από 250 μ. με 500 μ. με μέγιστο 500 μ. να συναντάται στην ακτή GRBW019257026, ενώ σημαντικό ποσοστό, της τάξεως του 20%, των ακτών της Περιφέρειας Πελοποννήσου έχουν μήκος από 500 μ. έως 1.000 μ. Επίσης, μόνο το 5% των ακτών έχει μήκος μικρότερο από 100 μ, ενώ καμία ακτή δεν έχει μήκος μικρότερο από 45 μ. Το μέγιστο μήκος ακτής 7.000 μ. σημειώνεται στην ακτή GRBW039250050.



Σχήμα 2.1: Η κατανομή του μήκους των κολυμβητικών ακτών της Περιφέρειας Πελοποννήσου

Στο Σχήμα 2.2 παρουσιάζεται η κατανομή των ακτών και των σημείων δειγματοληψίας στους Δήμους. Ειδικότερα, ο εξωτερικός κύκλος απεικονίζει την ποσοστιαία κατανομή των κολυμβητικών ακτών ανά δήμο της Περιφέρειας Πελοποννήσου, ενώ ο εσωτερικός κύκλος απεικονίζει την ποσοστιαία κατανομή των σημείων δειγματοληψίας ανά δήμο.

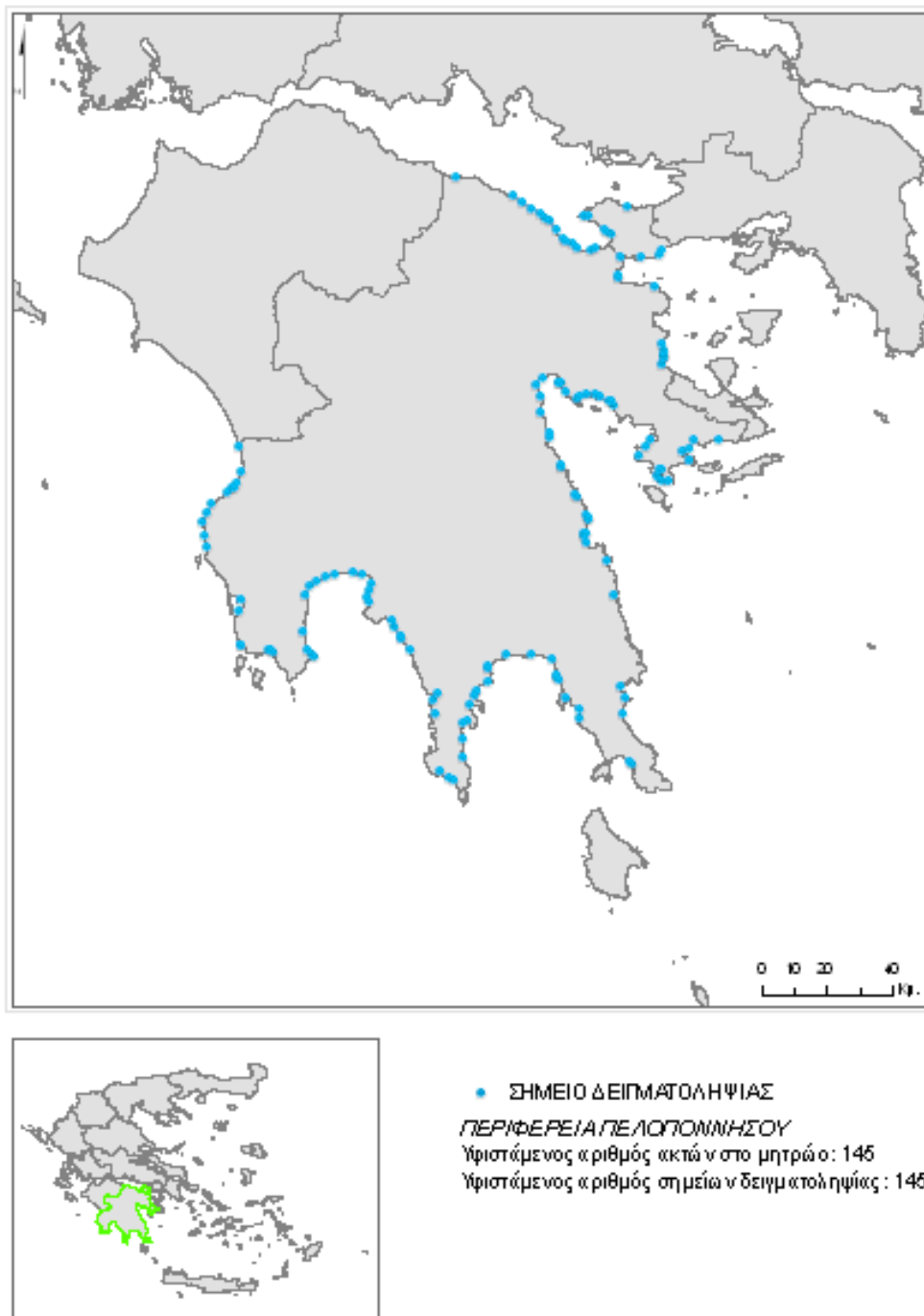


Σχήμα 2.2: Ποσοστιαία κατανομή των ακτών και των σημείων δειγματοληψίας στους Δήμους της Περιφέρειας Πελοποννήσου σύμφωνα με το υφιστάμενο δίκτυο παρακολούθησης

4. ΠΡΟΤΕΙΝΟΜΕΝΟ ΔΙΚΤΥΟ ΠΑΡΑΚΟΛΟΥΘΗΣΗΣ ΥΔΑΤΩΝ ΤΗΣ ΠΕΡΙΦΕΡΕΙΑΣ ΠΕΛΟΠΟΝΝΗΣΟΥ

4.1. ΕΙΣΑΓΩΓΗ

Το προτεινόμενο δίκτυο υδάτων κολύμβησης, στο οποίο θα βασιστεί το πρόγραμμα παρακολούθησης των υδάτων κολύμβησης της περιόδου 2014-2016, περιλαμβάνει 145 ακτές με ισάριθμο αριθμό σημείων δειγματοληψίας (Χάρτης 4.1, Πίνακας 4.1).



Χάρτης 4.1: Προτεινόμενο δίκτυο παρακολούθησης υδάτων κολύμβησης στη Περιφέρεια Πελοποννήσου

Σύμφωνα με το υπ'αριθμ. 63723/2304/22-10-2013 σχέδιο απόφασης της Διευθύνσεως Υδάτων Πελοποννήσου προτάθηκε η ένταξη έξι σημείου δειγματοληψίας στις παρακάτω ακτές:

1. Ακτή «Πανταζί» στο Δήμο Δυτικής Μάνης της Περιφέρειας Πελοποννήσου
2. Ακτή «Αγία Σωτήρα» στο Δήμο Λουτρακίου - Αγίων Θεοδώρων της Περιφέρειας Πελοποννήσου
3. Ακτή «Αμπελάκια» στο Δήμο Μονεμβασιάς της Περιφέρειας Πελοποννήσου
4. Ακτή «Μεγάλη Άμμος» στο Δήμο Μονεμβασιάς της Περιφέρειας Πελοποννήσου
5. Ακτή «Δυτική Παραλία Κιάτο» στο Δήμο Σικυώνων της Περιφέρειας Πελοποννήσου
6. Ακτή «Δυτική Διμήνιο» στο Δήμο Σικυώνων της Περιφέρειας Πελοποννήσου

Από τα παραπάνω αιτήματα, στα πλαίσια της αναμόρφωσης του δικτύου παρακολούθησης, έγιναν δεκτά όλα τα σημεία πλην του σημείου στη Δυτική Παραλία Κιάτο όπου μετακινήθηκε υφιστάμενο σημείο της ακτής Κεντρική Παραλία Κιάτο με κωδικό ακτής GRBW029247120 στην προτεινόμενη θέση.

Επίσης, με το προαναφερθέν έγγραφο προτάθηκε και η απένταξη τεσσάρων σημείων δειγματοληψίας από το υφιστάμενο δίκτυο που αφορούν τις παρακάτω ακτές:

1. Ακτή «Άγιος Νικόλαος» στο Δήμο Κορινθίων της Περιφέρειας Πελοποννήσου.
2. Ακτή «Αρκαδικό χωριό 1» στο Δήμο Βόρειας Κυνουρίας της Περιφέρειας Πελοποννήσου
3. Ακτή «Αρκαδικό χωριό 2» στο Δήμο Βόρειας Κυνουρίας της Περιφέρειας Πελοποννήσου
4. Ακτή «Βερβερούδα» στο Δήμο Ερμιονίδας της Περιφέρειας Πελοποννήσου

Αξίζει να σημειωθεί ότι οι ακριβείς συντεταγμένες, τα ονόματα καθώς και οι περιγραφές των νέων σημείων παρακολούθησης προέκυψαν λαμβάνοντας υπόψη το υφιστάμενο δίκτυο καθώς και τα κριτήρια της αναμόρφωσης του δικτύου.

Ο συνολικός αριθμός των ακτών κολύμβησης έχει αυξηθεί κατά πέντε ακτές σε σχέση με το υφιστάμενο δίκτυο, ενώ παράλληλα κάθε ακτή θα παρακολουθείται πλέον από ένα σημείο το οποίο, σύμφωνα με τα αναφερόμενα στην ενότητα 2, θεωρείται ως αντιπροσωπευτικό αυτής.

Με βάση το προτεινόμενο δίκτυο προκύπτει ότι 6 σημεία που αντιστοιχούν σε γαλάζιες σημαίες για το έτος 2013 έχουν συγχωνευτεί. Ωστόσο σημειώνεται ότι καμία από τις 33 ακτές που φέρουν το 2013 γαλάζιες σημαίες, δεν προτείνεται να απενταχθεί.

Πίνακας 4.1: Προτεινόμενο δίκτυο παρακολούθησης υδάτων

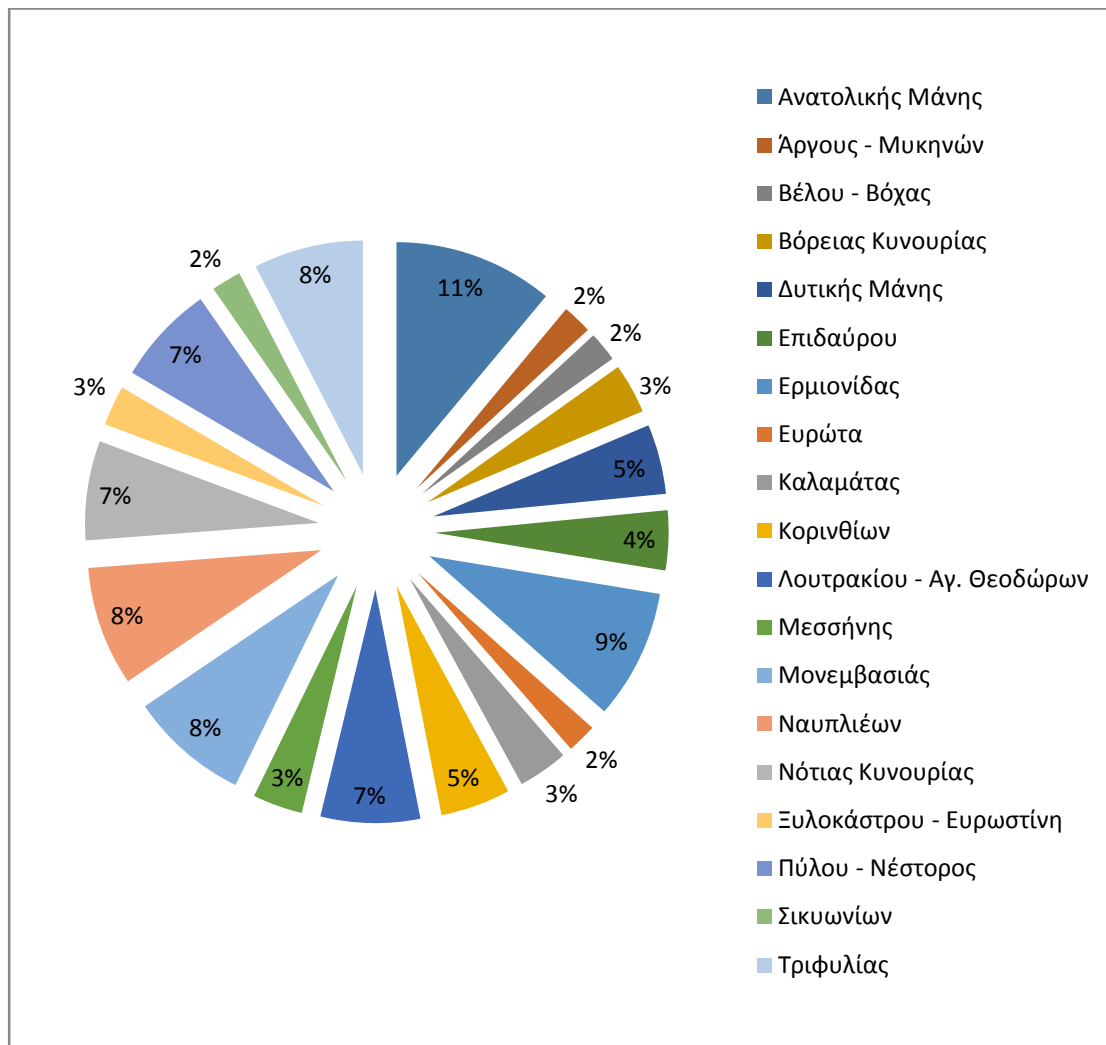
| α/α | Υφιστάμενος | Όνομα ακτής | Δήμος | Μήκος | Κωδικός σημείου |
|-----|---------------|-------------------|------------------|-------|--------------------|
| 1 | GRBW019248004 | Καραβοστάσι - Νέο | Ανατολικής Μάνης | 1150 | GR2540161516160601 |
| 2 | GRBW019248006 | Λιμένι | Ανατολικής Μάνης | 400 | GR2540160116160501 |
| 3 | GRBW019248005 | Πύργος Διρού | Ανατολικής Μάνης | 240 | GR2540161716160701 |
| 4 | GRBW019248002 | Γερολιμένας | Ανατολικής Μάνης | 290 | GR2540160716160201 |
| 5 | GRBW019248001 | Αλμυρό | Ανατολικής Μάνης | 160 | GR2540160216160101 |

| | | | | | |
|----|---------------|----------------------|-------------------|------|--------------------|
| 6 | GRBW039248011 | Αλύπα | Ανατολικής Μάνης | 75 | GR2540020316020101 |
| 7 | GRBW039248009 | Χαλικιά – Βάττα | Ανατολικής Μάνης | 210 | GR2540020116020401 |
| 8 | GRBW039248012 | Κότρωνας | Ανατολικής Μάνης | 320 | GR2540020116020201 |
| 9 | GRBW039248015 | Σκουτάρι | Ανατολικής Μάνης | 1100 | GR2540061716061001 |
| 10 | GRBW039248014 | Καμάρες – Ακρέα | Ανατολικής Μάνης | 1490 | GR2540061316060601 |
| 11 | GRBW039248017 | Μάραθος | Ανατολικής Μάνης | 120 | GR2540020416020301 |
| 12 | GRBW039248018 | Βαθύ | Ανατολικής Μάνης | 1920 | GR2540061316060201 |
| 13 | GRBW039248016 | Σελινίτσα | Ανατολικής Μάνης | 1410 | GR2540060116060401 |
| 14 | GRBW039248013 | Συκίτσα | Ανατολικής Μάνης | 420 | GR2540060116060501 |
| 15 | GRBW039248019 | Μαυροβούνι | Ανατολικής Μάνης | 4000 | GR2540060116060801 |
| 16 | GRBW019248003 | Έξω Κάποι | Ανατολικής Μάνης | 160 | GR2540160416160301 |
| 17 | GRBW039233002 | Κιβέρι | Άργους - Μυκηνών | 540 | GR2510090311090101 |
| 18 | GRBW039233003 | Μύλοι | Άργους - Μυκηνών | 230 | GR2510090111090201 |
| 19 | GRBW039233001 | Αλμυρός – Τημένιο | Άργους - Μυκηνών | 2500 | GR2510020111020201 |
| 20 | GRBW029242018 | Κοκκώνι – Νεράντζα | Βέλου - Βόχας | 3100 | GR2530040515040101 |
| 21 | GRBW029242019 | Βραχάτι | Βέλου - Βόχας | 575 | GR2530050315050101 |
| 22 | GRBW029242019 | Βραχάτι | Βέλου - Βόχας | 1290 | GR2530050315050102 |
| 23 | GRBW039237020 | Μικρή Ρεποντίνα | Βόρειας Κυνουρίας | 185 | GR2520040312040201 |
| 24 | GRBW039237023 | Μελιγού – Παράλιο | Βόρειας Κυνουρίας | 4000 | GR2520041812040502 |
| 25 | GRBW039237022 | Αρκαδικό Χωριό | Βόρειας Κυνουρίας | 160 | GR2520040312040701 |
| 26 | GRBW039237021 | Ατσιγγανος | Βόρειας Κυνουρίας | 1500 | GR2520041812040101 |
| 27 | GRBW039237025 | Ξηροπήγαδο | Βόρειας Κυνουρίας | 395 | GR2520041712040401 |
| 28 | GRBW019253013 | Καλαμίτσι | Δυτικής Μάνης | 250 | GR2550190117190101 |
| 29 | GRBW019253011 | Καλογριά | Δυτικής Μάνης | 200 | GR2550191017190201 |
| 30 | GRBW019253012 | Στούπα | Δυτικής Μάνης | 460 | GR2550191017190601 |
| 31 | GRBW019253008 | Ακρογιαλί | Δυτικής Μάνης | 140 | GR2550020217020101 |
| 32 | GRBW019253009 | Σάντοβα | Δυτικής Μάνης | 740 | GR2550020417020201 |
| 33 | GRBW019253010 | Καρδαμύλη – Ρίτσα | Δυτικής Μάνης | 2400 | GR2550190117190501 |
| 34 | GRBW019253014 | Πανταζί | Δυτικής Μάνης | 175 | GR2550190117190601 |
| 35 | GRBW039234030 | Γιαλάσι | Επιδαύρου | 320 | GR2510050111050102 |
| 36 | GRBW039234032 | Νησί | Επιδαύρου | 155 | GR2510050111050401 |
| 37 | GRBW039234033 | Νέα Επίδαυρος | Επιδαύρου | 620 | GR2510050311050301 |
| 38 | GRBW039234028 | Πολεμάρχα | Επιδαύρου | 340 | GR2510050111050501 |
| 39 | GRBW039234031 | Καλαμάκι | Επιδαύρου | 125 | GR2510050111050201 |
| 40 | GRBW039234029 | Βαγιωνιά | Επιδαύρου | 290 | GR2510050111050101 |
| 41 | GRBW039235035 | Παναγίτσα | Ερμιονίδας | 350 | GR2510080411080501 |
| 42 | GRBW039235039 | Κορακιά | Ερμιονίδας | 320 | GR2510080111080101 |
| 43 | GRBW039235036 | Λεπίτσα | Ερμιονίδας | 140 | GR2510080311080301 |
| 44 | GRBW039235045 | Πόρτο Χέλι | Ερμιονίδας | 145 | GR2510080411080801 |
| 45 | GRBW039235043 | Ντρασιζα | Ερμιονίδας | 130 | GR2510080411080401 |
| 46 | GRBW039235040 | Χινίτσα | Ερμιονίδας | 135 | GR2510080411080701 |
| 47 | GRBW039235041 | Κόστα | Ερμιονίδας | 110 | GR2510080411080201 |
| 48 | GRBW039235047 | Πόρτο Χέλι-Λιμανάκια | Ερμιονίδας | 230 | GR2510080411080901 |
| 49 | GRBW039235034 | Κουβέρτα | Ερμιονίδας | 560 | GR2510060111060201 |
| 50 | GRBW039235037 | Λεύκες | Ερμιονίδας | 320 | GR2510060111060301 |
| 51 | GRBW039235042 | Πλέπι - Porto Hydra | Ερμιονίδας | 240 | GR2510060311060501 |
| 52 | GRBW039235038 | Δάρδεζα | Ερμιονίδας | 450 | GR2510060111060101 |

| | | | | | |
|----|---------------|----------------------|------------------|------|--------------------|
| 53 | GRBW039235044 | Μπίστι | Ερμιονίδας | 440 | GR2510060111060401 |
| 54 | GRBW039250049 | Κυανή Ακτή Έλους | Ευρώτα | 6500 | GR2540070616070301 |
| 55 | GRBW039250048 | Κοκκινιά | Ευρώτα | 2800 | GR2540070416070101 |
| 56 | GRBW039250050 | Τρινήσα - Λεήμονας - | Ευρώτα | 7000 | GR2540180416180201 |
| 57 | GRBW019254017 | Ανάληψη - Αεροπορία | Καλαμάτας | 6070 | GR2550010117010301 |
| 58 | GRBW019254015 | Δυτική Καλαμάτα | Καλαμάτας | 250 | GR2550010117010401 |
| 59 | GRBW019254016 | Ανατολική Καλαμάτα - | Καλαμάτας | 2600 | GR2550010117010201 |
| 60 | GRBW019254018 | Μικρή Μαντινεία | Καλαμάτας | 800 | GR2550011117010701 |
| 61 | GRBW019254019 | Αγριλιά | Καλαμάτας | 700 | GR2550010617010101 |
| 62 | GRBW029243100 | Λουτρά Ελένης 1 | Κορινθίων | 310 | GR2530100315100101 |
| 63 | GRBW029243095 | Περιγιάλι – Λέχαιο | Κορινθίων | 1870 | GR2530030415030101 |
| 64 | GRBW029243096 | Περιγιάλι | Κορινθίων | 240 | GR2530030115030202 |
| 65 | GRBW029243098 | Κανταρέ | Κορινθίων | 720 | GR2530010115010101 |
| 66 | GRBW029243099 | Καλάμια | Κορινθίων | 1600 | GR2530010115010302 |
| 67 | GRBW029243093 | Μικρό Αμμόνη | Κορινθίων | 110 | GR2530100115100201 |
| 68 | GRBW029243097 | Λουτρά Ελένης 2 | Κορινθίων | 525 | GR2530100315100102 |
| 69 | GRBW069244046 | Λουτράκι | Λουτρακίου - Αγ. | 3200 | GR2530070115070202 |
| 70 | GRBW069244047 | Νεράιδα | Λουτρακίου - Αγ. | 120 | GR2530070115070301 |
| 71 | GRBW069244044 | Μπούτσι | Λουτρακίου - Αγ. | 140 | GR2530070115070401 |
| 72 | GRBW069244048 | Λίμνη Ηραίου Δυτικά | Λουτρακίου - Αγ. | 230 | GR2530070115070101 |
| 73 | GRBW069244043 | Λίμνη Ηραίου | Λουτρακίου - Αγ. | 660 | GR2530070115070102 |
| 74 | GRBW069244045 | Άγιοι Θεόδωροι | Λουτρακίου - Αγ. | 2700 | GR2530020115020108 |
| 75 | GRBW069244042 | Σουσαάκι | Λουτρακίου - Αγ. | 120 | GR2530020115020201 |
| 76 | GRBW029244101 | Κρυφή Ακτή Ισθμίας | Λουτρακίου - Αγ. | 320 | GR2530070215070701 |
| 77 | GRBW069244045 | Άγιοι Θεόδωροι | Λουτρακίου - Αγ. | 860 | GR2530020115020107 |
| 78 | GRBW069244049 | Αγίου Σωτήρα | Λουτρακίου - Αγ. | 480 | GR2530070115070801 |
| 79 | GRBW019255021 | Πεταλίδι | Μεσσήνης | 370 | GR2550260117260101 |
| 80 | GRBW019255023 | Άγιος Ανδρέας | Μεσσήνης | 450 | GR2550040117040101 |
| 81 | GRBW019255024 | Βελίκα Δυτικά | Μεσσήνης | 2200 | GR2550220417220201 |
| 82 | GRBW019255020 | Βελίκα Ανατολικά | Μεσσήνης | 2780 | GR2550220417220202 |
| 83 | GRBW019255022 | Άγιος Κωνσταντίνος - | Μεσσήνης | 3720 | GR2550220117220102 |
| 84 | GRBW039251063 | Ελιά | Μονεμβασιάς | 185 | GR2540110216110201 |
| 85 | GRBW039251068 | Τηγάνια | Μονεμβασιάς | 470 | GR2540110216110301 |
| 86 | GRBW039251071 | Νεάπολη Βόρεια | Μονεμβασιάς | 760 | GR2540040116040201 |
| 87 | GRBW039251067 | Αρχάγγελος | Μονεμβασιάς | 210 | GR2540030316030101 |
| 88 | GRBW039251066 | Χαρακιά | Μονεμβασιάς | 1380 | GR2540030316030301 |
| 89 | GRBW039251062 | Βιανδίνη | Μονεμβασιάς | 220 | GR2540070616070401 |
| 90 | GRBW039251064 | Μονεμβασιά | Μονεμβασιάς | 430 | GR2540120116120101 |
| 91 | GRBW039251069 | Πλύτρα | Μονεμβασιάς | 990 | GR2540030116030201 |
| 92 | GRBW039251065 | Νεάπολη Νότια | Μονεμβασιάς | 685 | GR2540040116040101 |

| | | | | | |
|-----|---------------|-----------------------|------------------|------|--------------------|
| 93 | GRBW039251070 | Πορί | Μονεμβασιάς | 2140 | GR2540120316120201 |
| 94 | GRBW039251072 | Αμπελάκια | Μονεμβασιάς | 200 | GR2540120116120201 |
| 95 | GRBW039251073 | Μεγάλη Άμμος | Μονεμβασιάς | 540 | GR2540120116080101 |
| 96 | GRBW039236079 | Αρβανιτιά | Ναυπλιέων | 220 | GR2510010111010101 |
| 97 | GRBW039236076 | Καραθώνας | Ναυπλιέων | 1600 | GR2510010111010201 |
| 98 | GRBW039236072 | Τολό | Ναυπλιέων | 1200 | GR2510030511030801 |
| 99 | GRBW039236073 | Πλάκα - Γλυφός - | Ναυπλιέων | 2100 | GR2510030111030702 |
| 100 | GRBW039236080 | Βιβάρι | Ναυπλιέων | 80 | GR2510030111030101 |
| 101 | GRBW039236078 | Κονδύλι | Ναυπλιέων | 855 | GR2510030111030601 |
| 102 | GRBW039236074 | Κάντια | Ναυπλιέων | 2230 | GR2510030311030401 |
| 103 | GRBW039236081 | Ίρια | Ναυπλιέων | 3330 | GR2510030311030301 |
| 104 | GRBW039236077 | Ναυτικός Όμιλος | Ναυπλιέων | 65 | GR2510010111010401 |
| 105 | GRBW039236075 | Μπανιέρες | Ναυπλιέων | 55 | GR2510010111010301 |
| 106 | GRBW039236072 | Τολό | Ναυπλιέων | 640 | GR2510030511030802 |
| 107 | GRBW039236074 | Κάντια | Ναυπλιέων | 440 | GR2510030311030402 |
| 108 | GRBW039240087 | Φωκιανός | Νότιας Κυνουρίας | 870 | GR2520140812140801 |
| 109 | GRBW039240085 | Πούληθρα | Νότιας Κυνουρίας | 960 | GR2520141012140601 |
| 110 | GRBW039240086 | Γκρίζα παραλία | Νότιας Κυνουρίας | 60 | GR2520140112140101 |
| 111 | GRBW039240084 | Λεωνίδιο | Νότιας Κυνουρίας | 270 | GR2520140112140501 |
| 112 | GRBW039240082 | Θιόπαστο | Νότιας Κυνουρίας | 220 | GR2520141112140201 |
| 113 | GRBW039240083 | Σαμπατική | Νότιας Κυνουρίας | 370 | GR2520141112140701 |
| 114 | GRBW039240089 | Λιβάδι | Νότιας Κυνουρίας | 240 | GR2520141112140401 |
| 115 | GRBW039240090 | Τηγάνια | Νότιας Κυνουρίας | 270 | GR2520020112020201 |
| 116 | GRBW039240088 | Τυρός | Νότιας Κυνουρίας | 1200 | GR2520020112020103 |
| 117 | GRBW039240084 | Λεωνίδιο | Νότιας Κυνουρίας | 2970 | GR2520140112140502 |
| 118 | GRBW029246104 | Δερβένι | Ξυλοκάστρου - | 1900 | GR2530060115060101 |
| 119 | GRBW029246103 | Ξυλόκαστρο – Καμάρι | Ξυλοκάστρου - | 5000 | GR2530090115090201 |
| 120 | GRBW029246102 | Μελίσσι – Συκιά | Ξυλοκάστρου - | 4010 | GR2530091515090401 |
| 121 | GRBW029246102 | Μελίσσι – Συκιά | Ξυλοκάστρου - | 2460 | GR2530092615090301 |
| 122 | GRBW019257030 | Πύλος | Πύλου - Νέστορος | 320 | GR2550270117270201 |
| 123 | GRBW019257031 | Λαχάνου - Αγία Τριάδα | Πύλου - Νέστορος | 400 | GR2550170917170401 |
| 124 | GRBW019257027 | Λούτσα | Πύλου - Νέστορος | 790 | GR2550200617200301 |
| 125 | GRBW019257029 | Ελεήστρα | Πύλου - Νέστορος | 2650 | GR2550170117170101 |
| 126 | GRBW019257025 | Κορώνη | Πύλου - Νέστορος | 200 | GR2550170117170301 |
| 127 | GRBW019257034 | Μακρύναμμος – | Πύλου - Νέστορος | 2100 | GR2550200617200101 |
| 128 | GRBW019257033 | Φοινικούντα | Πύλου - Νέστορος | 420 | GR2550200617200602 |
| 129 | GRBW019257032 | Γιάλοβα – Χρυσή Άμμος | Πύλου - Νέστορος | 1220 | GR2550270117270101 |
| 130 | GRBW019257026 | Μεθώνη 2 | Πύλου - Νέστορος | 500 | GR2550200117200503 |
| 131 | GRBW019257028 | Μεθώνη 1 | Πύλου - Νέστορος | 1185 | GR2550200117200502 |
| 132 | GRBW029247119 | Κιάτο | Σικυωνίων | 140 | GR2530110115110101 |
| 133 | GRBW029247120 | Κεντρική Παραλία | Σικυωνίων | 2940 | GR2530110115110102 |
| 134 | GRBW029247121 | Δυτική Διμήνιο | Σικυωνίων | 800 | GR2530110115110201 |
| 135 | GRBW019258041 | Ελαία | Τριφυλίας | 2290 | GR2550100517100101 |
| 136 | GRBW019258047 | Αγρίλης | Τριφυλίας | 280 | GR2550280117280201 |

| | | | | | |
|-----|---------------|----------------|-----------|------|--------------------|
| 137 | GRBW019258043 | Καλό Νερό | Τριφυλίας | 2080 | GR2550100717100201 |
| 138 | GRBW019258039 | Καρτελά | Τριφυλίας | 1050 | GR2550180117180301 |
| 139 | GRBW019258042 | Ποράκια – Χάνι | Τριφυλίας | 620 | GR2550180117180401 |
| 140 | GRBW019258046 | Άη Λαγούδης | Τριφυλίας | 1200 | GR2550180117180102 |
| 141 | GRBW019258038 | Γιανίτσενα | Τριφυλίας | 2850 | GR2550180117180201 |
| 142 | GRBW019258044 | Στόμιο | Τριφυλίας | 150 | GR2550280117280401 |
| 143 | GRBW019258040 | Λιμενάρι | Τριφυλίας | 140 | GR2550280117280301 |
| 144 | GRBW019258048 | Αγία Κυριακή | Τριφυλίας | 520 | GR2550280117280101 |
| 145 | GRBW019258045 | Λαγκουβάρδος | Τριφυλίας | 700 | GR2550120117120201 |



Σχήμα 4.1: Ποσοστιαία κατανομή των ακτών και των σημείων δειγματοληψίας στους Δήμους της Περιφέρειας Πελοποννήσου σύμφωνα με το προτεινόμενο δίκτυο παρακολούθησης

Η γενική εικόνα του δικτύου παρακολούθησης στο υφιστάμενο και το προτεινόμενο δεν αλλάζει ουσιαστικά, ενώ λεπτομερή στοιχεία για τις προτεινόμενες τροποποιήσεις παρουσιάζονται στη συνέχεια, όπου παρουσιάζεται ο τρόπος διαχείρισης:

- των ακτών με ένα σημείο δειγματοληψίας και

- των ακτών με περισσότερα του ενός σημεία δειγματοληψίας

Δύο ακτές από το σύνολο των 145 ακτών, προτείνεται να απενταχθεί από το δίκτυο παρακολούθησης με αναλυτικά στοιχεία τεκμηρίωσης να παρουσιάζονται στο Κεφάλαιο 5.

4.2. ΑΚΤΕΣ ΜΕ ΕΝΑ ΣΗΜΕΙΟ ΔΕΙΓΜΑΤΟΛΗΨΙΑΣ

Το δίκτυο παρακολούθησης υδάτων κολύμβησης της Περιφέρειας Πελοποννήσου για το έτος 2013 περιλαμβάνει 96 ακτές, που έχουν έκαστη ένα σημείο δειγματοληψίας, εκ των οποίων είναι και οι πέντε νέες ακτές που προτάθηκαν από τη Διεύθυνση Υδάτων Πελοποννήσου (Πίνακας 4.2.1).

Για έξι από τις ακτές προτείνεται να μετατοπιστούν τα σημεία δειγματοληψίας τους σε πιο αντιπροσωπευτικές θέσεις, όπου παρουσιάζεται μεγαλύτερη συγκέντρωση λουομένων. Επίσης, σε σαράντα επτά από τις ακτές διορθώθηκαν οι συντεταγμένες τους ώστε να απεικονίζονται σωστά στις ταυτότητές, εκ των οποίων σε έντεκα ακτές διορθώθηκαν τα πολύγωνα τους, είτε για να απεικονίζεται ορθότερα η γεωμορφολογία της ακτής είτε γιατί υπήρχε αλιευτικό καταφύγιο που δεν έπρεπε να φαίνεται μέσα στο πολύγωνο της κολυμβητικής ακτής. Σε έντεκα πλέον ακτές τροποποιήθηκαν τα πολύγωνα τους έτσι ώστε να δίνεται καλύτερη απεικόνιση της ακτής στη ταυτότητα. Τέλος, δημιουργήθηκαν πέντε νέα πολύγωνα ακτών για τα νέα σημεία παρακολούθησης που προτάθηκαν από τη Διεύθυνση Υδάτων Πελοποννήσου.

Πίνακας 4.2.1: Προτεινόμενες αλλαγές στο δίκτυο παρακολούθησης υδάτων για τις ακτές που έχουν ένα σημείο δειγματοληψίας

| α/α | Υφιστάμενος κωδικός ακτής | Όνομα ακτής | Δήμος | Κωδικός σημείου δειγματοληψίας | Μήκος ακτής | Αλλαγές |
|-----|---------------------------|-----------------|-------------------|--------------------------------|-------------|--|
| 1 | GRBW019248006 | Λιμένι | Ανατολικής Μάνης | GR2540160116160501 | 400 | Διόρθωση συντεταγμένων καθώς είχε λάθος συντεταγμένες στην απεικόνιση της ταυτότητας - Τροποποίηση πολυγώνου ακτής |
| 2 | GRBW019248005 | Πύργος Διρού | Ανατολικής Μάνης | GR2540161716160701 | 240 | Διόρθωση συντεταγμένων καθώς είχε λάθος συντεταγμένες στην απεικόνιση της ταυτότητας - Τροποποίηση πολυγώνου ακτής |
| 3 | GRBW019248002 | Γερολιμένας | Ανατολικής Μάνης | GR2540160716160201 | 290 | Διόρθωση συντεταγμένων καθώς είχε λάθος συντεταγμένες στην απεικόνιση της ταυτότητας - Τροποποίηση πολυγώνου ακτής |
| 4 | GRBW019248001 | Αλμυρό | Ανατολικής Μάνης | GR2540160216160101 | 160 | Διόρθωση συντεταγμένων καθώς είχε λάθος στην απεικόνιση της ταυτότητας |
| 5 | GRBW039248011 | Αλύπα | Ανατολικής Μάνης | GR2540020316020101 | 75 | Διόρθωση συντεταγμένων καθώς είχε λάθος συντεταγμένες στην απεικόνιση της ταυτότητας - Τροποποίηση πολυγώνου ακτής |
| 6 | GRBW039248009 | Χαλικιά – Βάττα | Ανατολικής Μάνης | GR2540020116020401 | 210 | Διόρθωση πολυγώνου ακτής για καλύτερη απεικόνιση στη ταυτότητα |
| 7 | GRBW039248012 | Κότρωνας | Ανατολικής Μάνης | GR2540020116020201 | 320 | Διόρθωση πολυγώνου ακτής για καλύτερη απεικόνιση στη ταυτότητα |
| 8 | GRBW039248014 | Καμάρες – Ακρέα | Ανατολικής Μάνης | GR2540061316060601 | 1490 | Διόρθωση συντεταγμένων καθώς είχε λάθος συντεταγμένες στην απεικόνιση της ταυτότητας - Τροποποίηση πολυγώνου ακτής |
| 9 | GRBW039248017 | Μάραθος | Ανατολικής Μάνης | GR2540020416020301 | 120 | |
| 10 | GRBW039248018 | Βαθύ | Ανατολικής Μάνης | GR2540061316060201 | 1920 | Τροποποίηση πολυγώνου ακτής για καλύτερη απεικόνιση |
| 11 | GRBW039248016 | Σελινίτσα | Ανατολικής Μάνης | GR2540060116060401 | 1410 | Διόρθωση συντεταγμένων καθώς είχε λάθος στην απεικόνιση της ταυτότητας |
| 12 | GRBW039248013 | Συκίτσα | Ανατολικής Μάνης | GR2540060116060501 | 420 | |
| 13 | GRBW019248003 | Έξω Κάποι | Ανατολικής Μάνης | GR2540160416160301 | 160 | Διόρθωση συντεταγμένων καθώς είχε λάθος στην απεικόνιση της ταυτότητας |
| 14 | GRBW039233003 | Μύλοι | Άργους - Μυκηνών | GR2510090111090201 | 230 | |
| 15 | GRBW039237020 | Μικρή Ρεποντίνα | Βόρειας Κυνουρίας | GR2520040312040201 | 185 | |
| 16 | GRBW039237022 | Αρκαδικό Χωριό | Βόρειας | GR2520040312040701 | 160 | |

| | | | Κυνουρίας | | | |
|----|---------------|----------------------|---------------|--------------------|------|--|
| 17 | GRBW019253013 | Καλαμίτσι | Δυτικής Μάνης | GR2550190117190101 | 250 | |
| 18 | GRBW019253012 | Στούπα | Δυτικής Μάνης | GR2550191017190601 | 460 | Διόρθωση συντεταγμένων καθώς είχε λάθος στην απεικόνιση της ταυτότητας |
| 19 | GRBW019253008 | Ακρογιάλι | Δυτικής Μάνης | GR2550020217020101 | 140 | Διόρθωση συντεταγμένων καθώς είχε λάθος συντεταγμένες στην απεικόνιση της ταυτότητας - Τροποποίηση πολυγώνου ακτής |
| 20 | GRBW019253009 | Σάντοβα | Δυτικής Μάνης | GR2550020417020201 | 740 | Διόρθωση συντεταγμένων καθώς είχε λάθος στην απεικόνιση της ταυτότητας |
| 21 | GRBW019253014 | Πανταζί | Δυτικής Μάνης | GR2550190117190601 | 175 | Νέο σημείο δειγματοληψίας από Δ/νση Υδάτων Πελοποννήσου |
| 22 | GRBW039234030 | Γιαλάσι | Επιδαύρου | GR2510050111050102 | 320 | |
| 23 | GRBW039234032 | Νησί | Επιδαύρου | GR2510050111050401 | 155 | |
| 24 | GRBW039234028 | Πολεμάρχα | Επιδαύρου | GR2510050111050501 | 340 | |
| 25 | GRBW039234031 | Καλαμάκι | Επιδαύρου | GR2510050111050201 | 125 | Διόρθωση συντεταγμένων καθώς είχε λάθος στην απεικόνιση της ταυτότητας |
| 26 | GRBW039234029 | Βαγιωνιά | Επιδαύρου | GR2510050111050101 | 290 | Διόρθωση συντεταγμένων καθώς είχε λάθος στην απεικόνιση της ταυτότητας |
| 27 | GRBW039235035 | Παναγίτσα | Ερμιονίδας | GR2510080411080501 | 350 | Διόρθωση συντεταγμένων καθώς είχε λάθος στην απεικόνιση της ταυτότητας |
| 28 | GRBW039235039 | Κορακιά | Ερμιονίδας | GR2510080111080101 | 320 | |
| 29 | GRBW039235036 | Λεπίτσα | Ερμιονίδας | GR2510080311080301 | 140 | |
| 30 | GRBW039235045 | Πόρτο Χέλι | Ερμιονίδας | GR2510080411080801 | 145 | |
| 31 | GRBW039235043 | Ντρασιζα | Ερμιονίδας | GR2510080411080401 | 130 | |
| 32 | GRBW039235040 | Χινίτσα | Ερμιονίδας | GR2510080411080701 | 135 | |
| 33 | GRBW039235041 | Κόστα | Ερμιονίδας | GR2510080411080201 | 110 | Διόρθωση συντεταγμένων καθώς είχε λάθος στην απεικόνιση της ταυτότητας |
| 34 | GRBW039235047 | Πόρτο Χέλι-Λιμανάκια | Ερμιονίδας | GR2510080411080901 | 230 | Διόρθωση συντεταγμένων καθώς είχε λάθος στην απεικόνιση της ταυτότητας |
| 35 | GRBW039235034 | Κουβέρτα | Ερμιονίδας | GR2510060111060201 | 560 | Διόρθωση πολυγώνου ακτής για καλύτερη απεικόνιση στη ταυτότητα |
| 36 | GRBW039235037 | Λεύκες | Ερμιονίδας | GR2510060111060301 | 320 | |
| 37 | GRBW039235042 | Πλέπι - Porto Hydra | Ερμιονίδας | GR2510060311060501 | 240 | Μετακίνηση σημείου δειγματοληψίας σε πιο αντιπροσωπευτική θέση |
| 38 | GRBW039235038 | Δάρδεζα | Ερμιονίδας | GR2510060111060101 | 450 | Διόρθωση πολυγώνου ακτής για καλύτερη απεικόνιση στη ταυτότητα |
| 39 | GRBW039235044 | Μπίστι | Ερμιονίδας | GR2510060111060401 | 440 | Διόρθωση συντεταγμένων καθώς είχε λάθος στην απεικόνιση της ταυτότητας |
| 40 | GRBW039250049 | Κυανή Ακτή Έλους | Ευρώτα | GR2540070616070301 | 6500 | Τροποποίηση πολυγώνου ακτής για καλύτερη απεικόνιση |
| 41 | GRBW039250048 | Κοκκινιά | Ευρώτα | GR2540070416070101 | 2800 | Διόρθωση συντεταγμένων για καλύτερη απεικόνιση - Τροποποίηση πολυγώνου να μην περιλαμβάνει το αλιευτικό καταφύγιο |
| 42 | GRBW019254015 | Δυτική Καλαμάτα | Καλαμάτας | GR2550010117010401 | 250 | Διόρθωση συντεταγμένων καθώς είχε λάθος στην απεικόνιση της ταυτότητας |

| | | | | | | |
|----|---------------|------------------------|---------------------------|--------------------|------|--|
| 43 | GRBW019254018 | Μικρή Μαντινεία | Καλαμάτας | GR2550011117010701 | 800 | Διόρθωση συντεταγμένων καθώς είχε λάθος στην απεικόνιση της ταυτότητας |
| 44 | GRBW019254019 | Αγριλιά | Καλαμάτας | GR2550010617010101 | 700 | Διόρθωση συντεταγμένων καθώς είχε λάθος στην απεικόνιση της ταυτότητας |
| 45 | GRBW029243100 | Λουτρά Ελένης 1 | Κορινθίων | GR2530100315100101 | 310 | Διόρθωση πολυγώνου ακτής για καλύτερη απεικόνιση στη ταυτότητα |
| 46 | GRBW029243096 | Περιγιάλι | Κορινθίων | GR2530030115030202 | 240 | |
| 47 | GRBW029243098 | Κανταρέ | Κορινθίων | GR2530010115010101 | 720 | |
| 48 | GRBW029243097 | Λουτρά Ελένης 2 | Κορινθίων | GR2530100315100102 | 525 | Διόρθωση πολυγώνου ακτής για καλύτερη απεικόνιση στη ταυτότητα |
| 49 | GRBW069244047 | Νεράιδα | Λουτρακίου - Αγ. Θεοδώρων | GR2530070115070301 | 120 | Διόρθωση συντεταγμένων καθώς είχε λάθος στην απεικόνιση της ταυτότητας |
| 50 | GRBW069244044 | Μπούτσι | Λουτρακίου - Αγ. Θεοδώρων | GR2530070115070401 | 140 | Διόρθωση συντεταγμένων καθώς είχε λάθος στην απεικόνιση της ταυτότητας |
| 51 | GRBW069244048 | Λίμνη Ηραίου Δυτικά | Λουτρακίου - Αγ. Θεοδώρων | GR2530070115070101 | 230 | Διόρθωση συντεταγμένων καθώς είχε λάθος στην απεικόνιση της ταυτότητας |
| 52 | GRBW069244043 | Λίμνη Ηραίου Ανατολικά | Λουτρακίου - Αγ. Θεοδώρων | GR2530070115070102 | 660 | |
| 53 | GRBW069244042 | Σουσάκι | Λουτρακίου - Αγ. Θεοδώρων | GR2530020115020201 | 120 | Διόρθωση συντεταγμένων καθώς είχε λάθος στην απεικόνιση της ταυτότητας |
| 54 | GRBW029244101 | Κρυφή Ακτή Ισθμίας | Λουτρακίου - Αγ. Θεοδώρων | GR2530070215070701 | 320 | Διόρθωση συντεταγμένων καθώς είχε λάθος στην απεικόνιση της ταυτότητας |
| 55 | GRBW069244049 | Αγίου Σωτήρα | Λουτρακίου - Αγ. Θεοδώρων | GR2530070115070801 | 480 | Νέο σημείο δειγματοληψίας από Δ/ση Υδάτων Πελοποννήσου |
| 56 | GRBW019255021 | Πεταλίδι | Μεσσήνης | GR2550260117260101 | 370 | Διόρθωση συντεταγμένων καθώς είχε λάθος στην απεικόνιση της ταυτότητας |
| 57 | GRBW019255023 | Άγιος Ανδρέας | Μεσσήνης | GR2550040117040101 | 450 | Διόρθωση συντεταγμένων καθώς είχε λάθος στην απεικόνιση της ταυτότητας |
| 58 | GRBW019255020 | Βελίκα Ανατολικά | Μεσσήνης | GR2550220417220202 | 2780 | Διόρθωση συντεταγμένων καθώς είχε λάθος συντεταγμένες στην απεικόνιση της ταυτότητας - Τροποποίηση πολυγώνου ακτής |
| 59 | GRBW039251068 | Τηγάνια | Μονεμβασιάς | GR2540110216110301 | 470 | Διόρθωση συντεταγμένων καθώς είχε λάθος στην απεικόνιση της ταυτότητας |
| 60 | GRBW039251071 | Νεάπολη Βόρεια | Μονεμβασιάς | GR2540040116040201 | 760 | Διόρθωση συντεταγμένων καθώς είχε λάθος στην απεικόνιση της ταυτότητας |
| 61 | GRBW039251067 | Αρχάγγελος | Μονεμβασιάς | GR2540030316030101 | 210 | Μετακίνηση σημείου δειγματοληψίας σε πιο αντιπροσωπευτική θέση |
| 62 | GRBW039251066 | Χαρακιά | Μονεμβασιάς | GR2540030316030301 | 1380 | Μετακίνηση σημείου δειγματοληψίας σε πιο αντιπροσωπευτική θέση (Μεγαλύτερη συγκέντρωση λουομένων) |
| 63 | GRBW039251062 | Βιανδίνη | Μονεμβασιάς | GR2540070616070401 | 220 | Διόρθωση συντεταγμένων καθώς είχε λάθος στην απεικόνιση της ταυτότητας |
| 64 | GRBW039251064 | Μονεμβασιά | Μονεμβασιάς | GR2540120116120101 | 430 | Διόρθωση συντεταγμένων καθώς είχε λάθος στην απεικόνιση της ταυτότητας |
| 65 | GRBW039251069 | Πλύτρα | Μονεμβασιάς | GR2540030116030201 | 990 | |
| 66 | GRBW039251065 | Νεάπολη Νότια | Μονεμβασιάς | GR2540040116040101 | 685 | |

| | | | | | | |
|----|---------------|------------------------|------------------|--------------------|------|--|
| 67 | GRBW039251070 | Πορί | Μονεμβασιάς | GR2540120316120201 | 2140 | Διόρθωση συντεταγμένων καθώς είχε λάθος στην απεικόνιση της ταυτότητας |
| 68 | GRBW039251072 | Αμπελάκια | Μονεμβασιάς | GR2540120116120201 | 200 | Νέο σημείο δειγματοληψίας από Δ/νση Υδάτων Πελοποννήσου |
| 69 | GRBW039251073 | Μεγάλη Άμμος | Μονεμβασιάς | GR2540120116080101 | 540 | Νέο σημείο δειγματοληψίας από Δ/νση Υδάτων Πελοποννήσου |
| 70 | GRBW039236080 | Βιβάρι | Ναυπλίων | GR2510030111030101 | 80 | Διόρθωση συντεταγμένων καθώς είχε λάθος στην απεικόνιση της ταυτότητας |
| 71 | GRBW039236078 | Κονδύλι | Ναυπλίων | GR2510030111030601 | 855 | |
| 72 | GRBW039236077 | Ναυτικός Όμιλος | Ναυπλίων | GR2510010111010401 | 65 | Τροποποίηση πολυγώνου ακτής για καλύτερη απεικόνιση |
| 73 | GRBW039236075 | Μπανιέρες | Ναυπλίων | GR2510010111010301 | 55 | Διόρθωση συντεταγμένων καθώς είχε λάθος συντεταγμένες στην απεικόνιση της ταυτότητας - Τροποποίηση πολυγώνου ακτής |
| 74 | GRBW039240087 | Φωκιανός | Νότιας Κυνουρίας | GR2520140812140801 | 870 | |
| 75 | GRBW039240086 | Γκριζα παραλία | Νότιας Κυνουρίας | GR2520140112140101 | 60 | Διόρθωση συντεταγμένων καθώς είχε λάθος στην απεικόνιση της ταυτότητας |
| 76 | GRBW039240082 | Θιόπαιστο | Νότιας Κυνουρίας | GR2520141112140201 | 220 | Διόρθωση συντεταγμένων καθώς είχε λάθος στην απεικόνιση της ταυτότητας |
| 77 | GRBW039240083 | Σαμπατική | Νότιας Κυνουρίας | GR2520141112140701 | 370 | Διόρθωση συντεταγμένων καθώς είχε λάθος στην απεικόνιση της ταυτότητας |
| 78 | GRBW039240089 | Λιβάδι | Νότιας Κυνουρίας | GR2520141112140401 | 240 | Διόρθωση συντεταγμένων καθώς είχε λάθος στην απεικόνιση της ταυτότητας |
| 79 | GRBW039240090 | Τηγάνια | Νότιας Κυνουρίας | GR2520020112020201 | 270 | |
| 80 | GRBW019257030 | Πύλος | Πύλου - Νέστορος | GR2550270117270201 | 320 | Μετακίνηση σημείου δειγματοληψίας σε πιο αντιπροσωπευτική θέση (Μεγαλύτερη συγκέντρωση λουομένων) |
| 81 | GRBW019257031 | Λαχάνου - Αγία Τριάδα | Πύλου - Νέστορος | GR2550170917170401 | 400 | |
| 82 | GRBW019257027 | Λούτσα | Πύλου - Νέστορος | GR2550200617200301 | 790 | Διόρθωση πολυγώνου ακτής για καλύτερη απεικόνιση στη ταυτότητα |
| 83 | GRBW019257025 | Κορώνη | Πύλου - Νέστορος | GR2550170117170301 | 200 | |
| 84 | GRBW019257032 | Γιάλοβα – Χρυσή Άμμος | Πύλου - Νέστορος | GR2550270117270101 | 1220 | |
| 85 | GRBW019257026 | Μεθώνη 2 | Πύλου - Νέστορος | GR2550200117200503 | 500 | Διόρθωση συντεταγμένων καθώς είχε λάθος στην απεικόνιση της ταυτότητας |
| 86 | GRBW029247119 | Κιάτο | Σικωνίων | GR2530110115110101 | 140 | Μετακίνηση σημείου δειγματοληψίας σε πιο αντιπροσωπευτική θέση |
| 87 | GRBW029247120 | Κεντρική Παραλία Κιάτο | Σικωνίων | GR2530110115110102 | 2940 | Διόρθωση συντεταγμένων για να πέφτει το σ.δ. στην προτεινόμενη θέση της Δ/νσης Υδάτων Πελοποννήσου |

| | | | | | | |
|----|---------------|----------------|-----------|--------------------|------|--|
| 88 | GRBW029247121 | Δυτική Διμήνιο | Σικωνίων | GR2530110115110201 | 800 | Νέο σημείο δειγματοληψίας από Δ/νση Υδάτων Πελοποννήσου |
| 89 | GRBW019258041 | Ελαία | Τριφυλίας | GR2550100517100101 | 2290 | Διόρθωση συντεταγμένων καθώς είχε λάθος στην απεικόνιση της ταυτότητας |
| 90 | GRBW019258047 | Αγρίλης | Τριφυλίας | GR2550280117280201 | 280 | Διόρθωση συντεταγμένων καθώς είχε λάθος συντεταγμένες στην απεικόνιση της ταυτότητας - Τροποποίηση πολυγώνου ακτής |
| 91 | GRBW019258043 | Καλό Νερό | Τριφυλίας | GR2550100717100201 | 2080 | Διόρθωση συντεταγμένων καθώς είχε λάθος στην απεικόνιση της ταυτότητας |
| 92 | GRBW019258039 | Καρτελά | Τριφυλίας | GR2550180117180301 | 1050 | |
| 93 | GRBW019258038 | Γιανίτσена | Τριφυλίας | GR2550180117180201 | 2850 | Διόρθωση συντεταγμένων καθώς είχε λάθος στην απεικόνιση της ταυτότητας |
| 94 | GRBW019258044 | Στόμιο | Τριφυλίας | GR2550280117280401 | 150 | Διόρθωση πολυγώνου ακτής για καλύτερη απεικόνιση στη ταυτότητα |
| 95 | GRBW019258040 | Λιμενάρι | Τριφυλίας | GR2550280117280301 | 140 | Μετακίνηση σημείου δειγματοληψίας σε πιο αντιπροσωπευτική θέση (Μεγαλύτερη συγκέντρωση λουομένων) |
| 96 | GRBW019258048 | Αγία Κυριακή | Τριφυλίας | GR2550280117280101 | 520 | Διόρθωση συντεταγμένων καθώς είχε λάθος στην απεικόνιση της ταυτότητας |

4.3. ΑΚΤΕΣ ΜΕ ΠΕΡΙΣΣΟΤΕΡΑ ΣΗΜΕΙΑ ΔΕΙΓΜΑΤΟΛΗΨΙΑΣ

Το δίκτυο παρακολούθησης κολυμβητικών ακτών του 2013 περιλαμβάνει 43 κολυμβητικές ακτές που παρακολουθούνται με περισσότερα από ένα σημεία δειγματοληψίας. Σε 37 ακτές κολύμβησης, τα σημεία δειγματοληψίας τους συγχωνευτήκαν έτσι ώστε η κάθε ακτή να παρακολουθείται από ένα αντιπροσωπευτικό σημείο. Παράλληλα 6 ακτές, όπου αντιστοιχούσαν 24 σημεία δειγματοληψίας, προτείνεται να διασπαστούν με αποτέλεσμα να προκύψουν συνολικά 12 ακτές κολύμβησης, με ισάριθμα αντιπροσωπευτικά σημεία δειγματοληψίας.

4.3.1. ΣΥΓΧΩΝΕΥΣΗ ΣΗΜΕΙΩΝ ΑΝΑ ΑΚΤΗ

Στις 37 ακτές του Πίνακα 4.3.2 το 2013 αντιστοιχούσαν 96 σημεία δειγματοληψίας. Στο νέο δίκτυο παρακολούθησης προτείνεται από τα 96 σημεία να διατηρηθούν τα 37 ως αντιπροσωπευτικά, ένα για κάθε ακτή (Πίνακες 4.3.2). Επίσης, σε δώδεκα ακτές διορθώθηκαν οι συντεταγμένες του αντιπροσωπευτικού σημείου της, ώστε να απεικονίζεται σωστά στην ταυτότητα εκ των οποίων σε τρεις ακτές τροποποιήθηκαν τα πολυγώνά τους για καλύτερη απεικόνιση στη ταυτότητα. Σε τέσσερις ακτές προτείνεται η μετατόπιση του σημείου δειγματοληψίας σε πιο αντιπροσωπευτική θέση, και σε μία από αυτές και η τροποποίηση του πολυγώνου της ακτής. Τέλος, σε τρεις από τις ακτές προτείνεται η τροποποίηση των πολυγώνων τους, ώστε να απεικονίζονται σωστά στην ταυτότητα.

Πίνακας 4.3.1: Προτεινόμενα σημεία προς κατάργηση ως μη αντιπροσωπευτικά της ακτής

| α/α | Κωδικός σημείου δειγματοληψίας | Περιγραφή σημείου δειγματοληψίας | Κωδικός ακτής | Δήμος | Όνομα ακτής |
|-----|--------------------------------|----------------------------------|---------------|------------------|--|
| 1 | GR2510010111010102 | ARVANITIA - EOT | GRBW039236079 | Ναυπλιέων | Αρβανιτιά |
| 2 | GR2510010111010202 | KARATHONAS - LEFKES | GRBW039236076 | Ναυπλιέων | Καραθώνας |
| 3 | GR2510020111020101 | PARALIA ALMYROU | GRBW039233001 | Άργους - Μυκηνών | Αλμυρός – Τημέλιο |
| 4 | GR2510020111020102 | PARALIA ALMYROU | GRBW039233001 | Άργους - Μυκηνών | Αλμυρός – Τημέλιο |
| 5 | GR2510020111020202 | TIMENIO | GRBW039233001 | Άργους - Μυκηνών | Αλμυρός – Τημέλιο |
| 6 | GR2510030111030701 | PLAKA | GRBW039236073 | Ναυπλιέων | Πλάκα - Γλυφός - Μελισσινού - Καστράκι |
| 7 | GR2510030211030201 | GLYFOS MELISINOU | GRBW039236073 | Ναυπλιέων | Πλάκα - Γλυφός - Μελισσινού - Καστράκι |
| 8 | GR2510030211030502 | KASTRAKI - CAMPING | GRBW039236073 | Ναυπλιέων | Πλάκα - Γλυφός - Μελισσινού - Καστράκι |
| 9 | GR2510030311030302 | IRIA - AG,KONSTANTINOS | GRBW039236081 | Ναυπλιέων | Ίρια |

| | | | | | |
|----|--------------------|---|---------------|------------------------------|---|
| 10 | GR2510030511030501 | KASTRAKI | GRBW039236073 | Ναυπλιέων | Πλάκα - Γλυφός - Μελισσινού - Καστράκι |
| 11 | GR2510050311050302 | NEA EPIDAVROS | GRBW039234033 | Επιδάουρου | Νέα Επίδαυρος |
| 12 | GR2510090311090102 | KIVERIO | GRBW039233002 | Άργους - Μυκηνών | Κιβέρι |
| 13 | GR2520020112020101 | Έναντι φούρνου | GRBW039240088 | Νότιας Κυνουρίας | Τυρός |
| 14 | GR2520020112020102 | “Ταβέρνα 'ΜΑΝΟΥΣΟΣ’ “ | GRBW039240088 | Νότιας Κυνουρίας | Τυρός |
| 15 | GR2520041412040301 | MELIGOU - DISCO ALINA | GRBW039237023 | Βόρειας Κυνουρίας | Μελιγού – Παράλιο Άστρος |
| 16 | GR2520041712040402 | XIROPIGADO | GRBW039237025 | Βόρειας Κυνουρίας | Ξηροπήγαδο |
| 17 | GR2520041812040102 | ATSINGANOS - CAMPING | GRBW039237021 | Βόρειας Κυνουρίας | Ατσιγγανος |
| 18 | GR2520041812040501 | PARALIO ASTROS - ENANTI CAMPING | GRBW039237023 | Βόρειας Κυνουρίας | Μελιγού – Παράλιο Άστρος |
| 19 | GR2520141012140602 | POULITHRA | GRBW039240085 | Νότιας Κυνουρίας | Πούληθρα |
| 20 | GR2530010115010301 | PARALIA KALAMIA | GRBW029243099 | Κορινθίων | Καλάμια |
| 21 | GR2530030115030201 | PERIGIALI | GRBW029243095 | Κορινθίων | Περιγιάλι – Λέχαιο |
| 22 | GR2530030415030102 | LECHAI0 - HOTEL 'KORINTHIA BEACH' | GRBW029243095 | Κορινθίων | Περιγιάλι – Λέχαιο |
| 23 | GR2530040315040201 | PARALIA KOKKONIOU - HOTEL 'ANTZELA' | GRBW029242018 | Βέλου - Βόχας | Κοκκώνι – Νεράντζα |
| 24 | GR2530060115060102 | DERVENI - AGIA TRIADA | GRBW029246104 | Ξυλοκάστρου - Ευρωσίνη | Δερβέني |
| 25 | GR2530070115070201 | LOUTRAKI - KAFE 'SAX' | GRBW069244046 | Λουτρακίου - Αγ. Θεοδώρων | Λουτράκι |
| 26 | GR2530070115070203 | LOUTRAKI - CHEIMAROS | GRBW069244046 | Λουτρακίου - Αγ. Θεοδώρων | Λουτράκι |
| 27 | GR2530070115070501 | LOUTRAKI 2 - ICHTHIOESSA | GRBW069244046 | Λουτρακίου - Αγ. Θεοδώρων | Λουτράκι |
| 28 | GR2530070115070502 | LOUTRAKI 2 - PLATEIA POSEIDONOS | GRBW069244046 | Λουτρακίου - Αγ. Θεοδώρων | Λουτράκι |
| 29 | GR2530070115070601 | LOUTRAKI 3 - CLUB HOTEL CASINO LOUTRAKI | GRBW069244046 | Λουτρακίου - Αγ. Θεοδώρων | Λουτράκι |
| 30 | GR2530090815090501 | KAMARI | GRBW029246103 | Ξυλοκάστρου - Ευρωσίνη | Ξυλόκαστρο – Καμάρι |
| 31 | GR2530100115100202 | MIKRO AMMONI | GRBW029243093 | Κορινθίων | Μικρό Αμμόνι |
| 32 | GR2540060116060701 | CAMPING ΓΙΑΝΝΑΚΑΚΟΥ, ΔΕΞΙΟ ΑΚΡΟ | GRBW039248019 | Ανατολικής Μάνης | Μαυροβούνι |
| 33 | GR2540060116060702 | CAMPING ΓΙΑΝΝΑΚΑΚΟΥ, ΑΡΙΣΤΕΡΟ ΑΚΡΟ | GRBW039248019 | Ανατολικής Μάνης | Μαυροβούνι |
| 34 | GR2540060116060802 | CAMPING ΔΕΜΕΣΤΙΧΑ, ΑΡΙΣΤΕΡΟ ΑΚΡΟ | GRBW039248019 | Ανατολικής Μάνης | Μαυροβούνι |

| | | | | | |
|----|--------------------|---|---------------|------------------|-----------------------------|
| 35 | GR2540060116060901 | CAMPING ΔΡΑΚΟΥΛΑΚΟΥ, ΔΕΞΙΟ ΑΚΡΟ | GRBW039248019 | Ανατολικής Μάνης | Μαυροβούνι |
| 36 | GR2540060116060902 | CAMPING ΔΡΑΚΟΥΛΑΚΟΥ, ΑΡΙΣΤΕΡΟ ΑΚΡΟ | GRBW039248019 | Ανατολικής Μάνης | Μαυροβούνι |
| 37 | GR2540061716060101 | ΥΨΟΣ ΕΚΚΛΗΣΙΑΣ ΑΓΙΑΣ ΒΑΡΒΑΡΑΣ | GRBW039248015 | Ανατολικής Μάνης | Σκουτάρι |
| 38 | GR2540070116070201 | ΕΝΑΝΤΙ ΠΑΡΑΓΚΩΝ | GRBW039250050 | Ευρώτα | Τρινήσα - Λεήμονας - Πούγκα |
| 39 | GR2540110216110101 | ΚΕΝΤΡΟ ΑΚΤΗΣ | GRBW039251063 | Μονεμβασιάς | Ελιά |
| 40 | GR2540161516160401 | ΚΕΝΤΡΟ ΑΚΤΗΣ | GRBW019248004 | Ανατολικής Μάνης | Καραβοστάσι - Νέο Οίτυλο |
| 41 | GR2540180116180101 | ΕΝΑΝΤΙ ΠΑΡΑΓΚΩΝ | GRBW039250050 | Ευρώτα | Τρινήσα - Λεήμονας - Πούγκα |
| 42 | GR2540180116180301 | ΕΝΑΝΤΙ ΤΟΥΡΙΣΤΙΚΟΥ ΣΚΑΛΑΣ | GRBW039250050 | Ευρώτα | Τρινήσα - Λεήμονας - Πούγκα |
| 43 | GR2550010117010402 | “50μ. Δυτικά της εκβολής του Ποταμού Άρι” | GRBW019254017 | Καλαμάτας | Ανάληψη - Αεροπορία |
| 44 | GR2550010117010501 | ΕΝΑΝΤΙ ΞΕΝΟΔΟΧΕΙΟΥ ELITE | GRBW019254016 | Καλαμάτας | Ανατολική Καλαμάτα - Βέργα |
| 45 | GR2550010117010601 | ΞΕΝΟΔΟΧΕΙΟ ΦΙΛΟΞΕΝΙΑ | GRBW019254016 | Καλαμάτας | Ανατολική Καλαμάτα - Βέργα |
| 46 | GR2550120117120101 | ΚΕΝΤΡΟ ΑΚΤΗΣ | GRBW019258045 | Τριφυλίας | Λαγκουβάρδος |
| 47 | GR2550170117170102 | ΑΡΙΣΤ. ΕΚΚΛΗΣΙΑΣ,ΘΕΣΗ ΖΑΓΚΑ | GRBW019257029 | Πύλου - Νέστορος | Ελεήστρα |
| 48 | GR2550170117170201 | ΑΓ. ΙΩΑΝΝΗΣ | GRBW019257029 | Πύλου - Νέστορος | Ελεήστρα |
| 49 | GR2550180117180101 | ΑΡΙΣΤΕΡΑ ΠΟΤΑΜΟΥ | GRBW019258046 | Τριφυλίας | Άη Λαγούδης |
| 50 | GR2550180117180402 | ΑΡΙΣΤΕΡΑ ΠΟΡΑΚΙΑ | GRBW019258042 | Τριφυλίας | Ποράκια – Χάνι |
| 51 | GR2550190117190301 | ΞΕΝΩΝΑΣ ΕΛΙΕΣ | GRBW019253010 | Δυτικής Μάνης | Καρδαμύλη – Ρίτσα |
| 52 | GR2550190117190401 | ΚΕΝΤΡΟ ΑΚΤΗΣ | GRBW019253010 | Δυτικής Μάνης | Καρδαμύλη – Ρίτσα |
| 53 | GR2550191017190701 | CAMPING ΚΑΛΟΓΡΙΑ | GRBW019253011 | Δυτικής Μάνης | Καλογριά |
| 54 | GR2550200117200501 | CAMPING ΚΟΙΝΟΤΙΚΟ | GRBW019257028 | Πύλου - Νέστορος | Μεθώνη 1 |
| 55 | GR2550200617200201 | ΚΕΝΤΡΟ ΑΚΤΗΣ | GRBW019257034 | Πύλου - Νέστορος | Μακρύναμμος – Ανεμόμυλος |
| 56 | GR2550200617200401 | ΚΕΝΤΡΟ ΑΚΤΗΣ | GRBW019257034 | Πύλου - Νέστορος | Μακρύναμμος – Ανεμόμυλος |
| 57 | GR2550200617200601 | ΑΡΙΣΤΕΡΟ ΑΚΡΟ ΚΟΙΝΟΤΙΚΗΣ ΑΚΤΗΣ | GRBW019257033 | Πύλου - Νέστορος | Φοινικούντα |
| 58 | GR2550220117220101 | 100Μ ΔΕΞΙΑ ΑΝΑΨΥΚΤ.,ΕΝΑΝΤΙ ΚΕΝΤΡ.ΖΑΦΥΡΟΠΟΥΛΟΥ | GRBW019255022 | Μεσσήνης | Άγιος Κωνσταντίνος - Μπούκα |
| 59 | GR2550260117260102 | CAMPING ΠΕΤΑΛΙΔΙ BEACH | GRBW019255024 | Μεσσήνης | Βελίκα Δυτικά |

Πίνακας 4.3.2: Προτεινόμενες αλλαγές στο δίκτυο παρακολούθησης υδάτων για τις ακτές που έχουν παραπάνω από ένα σημείο δειγματοληψίας σημείο δειγματοληψίας.

| α/α | Υφιστάμενος κωδικός ακτής | Όνομα ακτής | Δήμος | Κωδικός αντιπροσωπευτικού σημείου δειγματοληψίας | Αριθμός σημείων δειγματοληψίας (2013) | Μήκος ακτής | Αλλαγές |
|-----|---------------------------|--------------------------|-------------------|--|---------------------------------------|-------------|--|
| 1 | GRBW019248004 | Καραβοστάσι - Νέο Οίτυλο | Ανατολικής Μάνης | GR2540161516160601 | 2 | 1150 | Διόρθωση συντεταγμένων καθώς είχε λάθος στην απεικόνιση της ταυτότητας |
| 2 | GRBW039248015 | Σκουτάρι | Ανατολικής Μάνης | GR2540061716061001 | 2 | 1100 | Συγχώνευση και απεικόνιση αντιπροσωπευτικού σημείου δειγματοληψίας |
| 3 | GRBW039248019 | Μαυροβούνι | Ανατολικής Μάνης | GR2540060116060801 | 6 | 4000 | Συγχώνευση και διόρθωση συντεταγμένων καθώς είχε λάθος στην απεικόνιση της ταυτότητας |
| 4 | GRBW039233002 | Κιβέρι | Άργους - Μυκηνών | GR2510090311090101 | 2 | 540 | Συγχώνευση και απεικόνιση αντιπροσωπευτικού σημείου δειγματοληψίας |
| 5 | GRBW039233001 | Αλμυρός – Τημένιο | Άργους - Μυκηνών | GR2510020111020201 | 4 | 2500 | Συγχώνευση και απεικόνιση αντιπροσωπευτικού σημείου δειγματοληψίας |
| 6 | GRBW029242018 | Κοκκώνι – Νεράντζα | Βέλου - Βόχας | GR2530040515040101 | 2 | 3100 | Συγχώνευση και μετακίνηση σημείου δειγματοληψίας σε πιο αντιπροσωπευτική θέση |
| 7 | GRBW039237023 | Μελιγού – Παράλιο Άστρος | Βόρειας Κυνουρίας | GR2520041812040502 | 3 | 4000 | Συγχώνευση και απεικόνιση αντιπροσωπευτικού σημείου δειγματοληψίας |
| 8 | GRBW039237021 | Ατσιγγανος | Βόρειας Κυνουρίας | GR2520041812040101 | 2 | 1500 | Συγχώνευση και απεικόνιση αντιπροσωπευτικού σημείου δειγματοληψίας |
| 9 | GRBW039237025 | Ξηροπήγαδο | Βόρειας Κυνουρίας | GR2520041712040401 | 2 | 395 | Διόρθωση συντεταγμένων καθώς είχε λάθος στην απεικόνιση της ταυτότητας |
| 10 | GRBW019253011 | Καλογριά | Δυτικής Μάνης | GR2550191017190201 | 2 | 200 | Συγχώνευση και απεικόνιση αντιπροσωπευτικού σημείου δειγματοληψίας - Τροποποίηση πολυγώνου ακτής για καλύτερη απεικόνιση |

| | | | | | | | |
|----|---------------|-----------------------------|---------------------------|--------------------|---|------|---|
| 11 | GRBW019253010 | Καρδαμύλη – Ρίτσα | Δυτικής Μάνης | GR2550190117190501 | 3 | 2400 | Συγχώνευση και διόρθωση συντεταγμένων καθώς είχε λάθος στην απεικόνιση της ταυτότητας |
| 12 | GRBW039234033 | Νέα Επίδαυρος | Επιδαύρου | GR2510050311050301 | 2 | 620 | Μετακίνηση σημείου δειγματοληψίας σε πιο αντιπροσωπευτική θέση |
| 13 | GRBW039250050 | Τρινήσα - Λεήμονας - Πούγκα | Ευρώτα | GR2540180416180201 | 4 | 7000 | Συγχώνευση και απεικόνιση αντιπροσωπευτικού σημείου δειγματοληψίας - Τροποποίηση πολυγώνου ακτής για καλύτερη απεικόνιση |
| 14 | GRBW019254017 | Ανάληψη - Αεροπορία | Καλαμάτας | GR2550010117010301 | 2 | 6070 | Συγχώνευση σημείων - Τροποποίηση πολυγώνου και διόρθωση συντεταγμένων σημείου για καλύτερη απεικόνιση στη ταυτότητα |
| 15 | GRBW019254016 | Ανατολική Καλαμάτα - Βέργα | Καλαμάτας | GR2550010117010201 | 3 | 2600 | Διόρθωση συντεταγμένων καθώς είχε λάθος στην απεικόνιση της ταυτότητας. Συγχώνευση και απεικόνιση αντιπροσωπευτικού σημείου |
| 16 | GRBW029243095 | Περιγιάλι – Λέχαιο | Κορινθίων | GR2530030415030101 | 3 | 1870 | Συγχώνευση και απεικόνιση αντιπροσωπευτικού σημείου δειγματοληψίας |
| 17 | GRBW029243099 | Καλάμια | Κορινθίων | GR2530010115010302 | 2 | 1600 | Συγχώνευση και απεικόνιση αντιπροσωπευτικού σημείου δειγματοληψίας |
| 18 | GRBW029243093 | Μικρό Αμμόνι | Κορινθίων | GR2530100115100201 | 2 | 110 | Διόρθωση συντεταγμένων καθώς είχε λάθος συντεταγμένες στην απεικόνιση της ταυτότητας - Τροποποίηση πολυγώνου ακτής |
| 19 | GRBW069244046 | Λουτράκι | Λουτρακίου - Αγ. Θεοδώρων | GR2530070115070202 | 6 | 3200 | Συγχώνευση και απεικόνιση αντιπροσωπευτικού σημείου δειγματοληψίας |
| 20 | GRBW019255024 | Βελίκα Δυτικά | Μεσσήνης | GR2550220417220201 | 2 | 2200 | Συγχώνευση σημείων - Διόρθωση συντεταγμένων και τροποποίηση πολυγώνου ακτής για καλύτερη απεικόνιση στη ταυτότητα |
| 21 | GRBW019255022 | Άγιος Κωνσταντίνος - Μπούκα | Μεσσήνης | GR2550220117220102 | 2 | 3720 | Συγχώνευση και διόρθωση συντεταγμένων καθώς είχε λάθος στην απεικόνιση της ταυτότητας |
| 22 | GRBW039251063 | Ελιά | Μονεμβασιάς | GR2540110216110201 | 2 | 185 | Συγχώνευση και απεικόνιση αντιπροσωπευτικού σημείου δειγματοληψίας |

| | | | | | | | |
|----|---------------|--|------------------------|--------------------|---|------|---|
| 23 | GRBW039236079 | Αρβανιτιά | Ναυπλιέων | GR2510010111010101 | 2 | 220 | Συγχώνευση και απεικόνιση αντιπροσωπευτικού σημείου δειγματοληψίας |
| 24 | GRBW039236076 | Καραθώνας | Ναυπλιέων | GR2510010111010201 | 2 | 1600 | Συγχώνευση και μετακίνηση σημείου δειγματοληψίας σε πιο αντιπροσωπευτική θέση |
| 25 | GRBW039236073 | Πλάκα - Γλυφός - Μελισσινού - Καστράκι | Ναυπλιέων | GR2510030111030702 | 5 | 2100 | Συγχώνευση και απεικόνιση αντιπροσωπευτικού σημείου δειγματοληψίας |
| 26 | GRBW039236081 | Ίρια | Ναυπλιέων | GR2510030311030301 | 2 | 3330 | Συγχώνευση και απεικόνιση αντιπροσωπευτικού σημείου δειγματοληψίας |
| 27 | GRBW039240085 | Πούληθρα | Νότιας Κυνουρίας | GR2520141012140601 | 2 | 960 | Διόρθωση συντεταγμένων καθώς είχε λάθος στην απεικόνιση της ταυτότητας |
| 28 | GRBW039240088 | Τυρός | Νότιας Κυνουρίας | GR2520020112020103 | 3 | 1200 | Συγχώνευση και διόρθωση συντεταγμένων καθώς είχε λάθος στην απεικόνιση της ταυτότητας |
| 29 | GRBW029246104 | Δερβένι | Ξυλοκάστρου - Ευρωσίνη | GR2530060115060101 | 2 | 1900 | Συγχώνευση και απεικόνιση αντιπροσωπευτικού σημείου δειγματοληψίας |
| 30 | GRBW029246103 | Ξυλόκαστρο – Καμάρι | Ξυλοκάστρου - Ευρωσίνη | GR2530090115090201 | 2 | 5000 | Συγχώνευση και απεικόνιση αντιπροσωπευτικού σημείου δειγματοληψίας |
| 31 | GRBW019257029 | Ελεήστρα | Πύλου - Νέστορος | GR2550170117170101 | 3 | 2650 | Συγχώνευση και απεικόνιση αντιπροσωπευτικού σημείου δειγματοληψίας |
| 32 | GRBW019257034 | Μακρύναμμος – Ανεμόμυλος | Πύλου - Νέστορος | GR2550200617200101 | 3 | 2100 | Συγχώνευση και απεικόνιση αντιπροσωπευτικού σημείου δειγματοληψίας |
| 33 | GRBW019257033 | Φοινικούντα | Πύλου - Νέστορος | GR2550200617200602 | 2 | 420 | Διόρθωση συντεταγμένων καθώς είχε λάθος στην απεικόνιση της ταυτότητας |
| 34 | GRBW019257028 | Μεθώνη 1 | Πύλου - Νέστορος | GR2550200117200502 | 2 | 1185 | Συγχώνευση και απεικόνιση αντιπροσωπευτικού σημείου δειγματοληψίας |
| 35 | GRBW019258042 | Ποράκια – Χάνι | Τριφυλίας | GR2550180117180401 | 2 | 620 | Διόρθωση συντεταγμένων καθώς είχε λάθος στην απεικόνιση της ταυτότητας |

| | | | | | | | |
|----|---------------|--------------|-----------|--------------------|---|------|---|
| 36 | GRBW019258046 | Άη Λαγούδης | Τριφυλίας | GR2550180117180102 | 2 | 1200 | Συγχώνευση και μετακίνηση σημείου δειγματοληψίας σε πιο αντιπροσωπευτική θέση - Τροποποίηση πολυγώνου ακτής για καλύτερη απεικόνιση |
| 37 | GRBW019258045 | Λαγκουβάρδος | Τριφυλίας | GR2550120117120201 | 2 | 700 | Συγχώνευση και απεικόνιση αντιπροσωπευτικού σημείου δειγματοληψίας |

4.3.2. ΔΙΑΧΩΡΙΣΜΟΣ ΑΚΤΩΝ

Στο αναθεωρημένο δίκτυο προτείνεται να διαχωριστούν έξι ακτές (Πίνακας 4.3.3) διαδικασία από την οποία προκύπτουν συνολικά 12 ακτές. Συγκριμένα:

- Η ακτή Βραχάτι (*GRBW029242019*) αντιπροσωπεύεται από δύο σημεία δειγματοληψίας, και προτείνεται η δημιουργία δύο πολυγώνων ακτών έναντη του ενός της κολυμβητικής περιόδου του 2013 που να παρακολουθούνται αντίστοιχα σε δύο σημεία δειγματοληψίας. Λόγω της γεωμορφολογίας τους (δύο προβλήτες), δύο ξεχωριστές ακτές σχηματίζονται σε κάθε περίπτωση, με την ποιότητα των υδάτων να επηρεάζεται από διαφορετικούς παράγοντες.
- Η ακτή Άγιοι Θεόδωροι (*GRBW069244045*) αποτελεί ενιαία ακτή και αντιπροσωπεύεται από εννέα σημεία δειγματοληψίας. Λόγω του μεγάλου μήκους της ακτής προτείνεται η δημιουργία δύο πολυγώνων ακτών έναντη του ενός της κολυμβητικής περιόδου του 2013 που να παρακολουθούνται αντίστοιχα σε δύο σημεία δειγματοληψίας. Για λόγους διατήρησης της ιστορικότητας των σημείων προτείνεται να διατηρηθούν τα δύο εκ των εννέα σημείων δειγματοληψίας που παρακολουθούνταν έως και την κολυμβητική περίοδο του 2013.
- Η ακτή Κάντια (*GRBW039236074*) αντιπροσωπεύεται από δύο σημεία δειγματοληψίας, και προτείνεται η δημιουργία δύο πολυγώνων ακτών έναντη του ενός της κολυμβητικής περιόδου του 2013 που να παρακολουθούνται αντίστοιχα σε δύο σημεία δειγματοληψίας. Λόγω της γεωμορφολογίας τους (προβλήτα), δύο ξεχωριστές ακτές σχηματίζονται σε κάθε περίπτωση, με την ποιότητα των υδάτων να επηρεάζεται από διαφορετικούς παράγοντες. Προτείνεται, επίσης, και η μετατόπιση του ενός σημείου δειγματοληψίας σε πιο αντιπροσωπευτική θέση και η διόρθωση των γεωγραφικών συντεταγμένων του άλλο σημείου δειγματοληψίας για καλύτερη απεικόνιση του στη ταυτότητα.
- Η ακτή Τολό (*GRBW039236072*) αντιπροσωπεύεται από τρία σημεία δειγματοληψίας, και προτείνεται η δημιουργία δύο πολυγώνων ακτών έναντη του ενός της κολυμβητικής περιόδου του 2013 που να παρακολουθούνται αντίστοιχα σε δύο σημεία δειγματοληψίας. Η ακτή παρουσιάζει αυξημένες πιέσεις και ανομοιόμορφα κατανεμημένο αριθμό λουομένων με αυξημένο πλήθος σε περισσότερα του ενός σημεία της. Προτείνεται, επίσης, η διόρθωση των γεωγραφικών συντεταγμένων των σημείων δειγματοληψίας για καλύτερη απεικόνισή τους στη ταυτότητα. Για λόγους διατήρησης της ιστορικότητας των σημείων προτείνεται να διατηρηθούν τα δύο εκ των τριών σημείων δειγματοληψίας που παρακολουθούνταν έως και την κολυμβητική περίοδο του 2013.
- Η ακτή Λεωνίδιο (*GRBW039240084*) αντιπροσωπεύεται από τρία σημεία δειγματοληψίας, και προτείνεται η δημιουργία δύο πολυγώνων ακτών έναντη του ενός της κολυμβητικής περιόδου του 2013 που να παρακολουθούνται αντίστοιχα

σε δύο σημεία δειγματοληψίας. Λόγω της γεωμορφολογίας τους (αλιευτικό καταφύγιο) και του προσανατολισμού τους, δύο ξεχωριστές ακτές σχηματίζονται σε κάθε περίπτωση, με την ποιότητα των υδάτων να επηρεάζεται από διαφορετικούς παράγοντες. Για λόγους διατήρησης της ιστορικότητας των σημείων προτείνεται να διατηρηθούν τα δύο εκ των τριών σημείων δειγματοληψίας που παρακολουθούνταν έως και την κολυμβητική περίοδο του 2013.

- Η ακτή Μελίσσι – Συκιά (GRBW029246102) αποτελεί ενιαία ακτή και παρακολουθείται από πέντε σημεία δειγματοληψίας. Λόγω του φυσικού ορίου που μεσολαβεί (βραχώδεις εξάρσεις και δρόμος), δύο ξεχωριστές ακτές σχηματίζονται σε κάθε περίπτωση, με την ποιότητα των υδάτων να επηρεάζεται από διαφορετικούς παράγοντες. Για λόγους διατήρησης της ιστορικότητας των σημείων προτείνεται να διατηρηθούν τα δύο εκ των πέντε σημείων δειγματοληψίας που παρακολουθούνταν έως και την κολυμβητική περίοδο του 2013.

Πίνακας 4.3.3: Προτεινόμενες ακτές που θα διασπαστούν και θα δημιουργηθούν καινούριες ακτές

| α/α | Υφιστάμενος κωδικός ακτής | Όνομα ακτής | Δήμος | Κωδικός σημείου δειγματοληψίας | Μήκος ακτής | Αλλαγές |
|-----|---------------------------|----------------|---------------------------|--------------------------------|-------------|---|
| 1 | GRBW029242019 | Βραχάτι | Βέλου - Βόχας | GR2530050315050101 | 575 | Διαχωρισμός ακτής - Αντιπροσωπευτική θέση σημείου δειγματοληψίας |
| 2 | GRBW029242019 | Βραχάτι | Βέλου - Βόχας | GR2530050315050102 | 1290 | Διαχωρισμός ακτής - Αντιπροσωπευτική θέση σημείου δειγματοληψίας |
| 3 | GRBW069244045 | Άγιοι Θεόδωροι | Λουτρακίου - Αγ. Θεοδώρων | GR2530020115020108 | 2700 | Διαχωρισμός ακτής - Διόρθωση συντεταγμένων για καλύτερη απεικόνιση στη ταυτότητα |
| 4 | GRBW069244045 | Άγιοι Θεόδωροι | Λουτρακίου - Αγ. Θεοδώρων | GR2530020115020107 | 860 | Διαχωρισμός ακτής - Αντιπροσωπευτική θέση σημείου δειγματοληψίας |
| 5 | GRBW039236074 | Κάντια | Ναυπλιέων | GR2510030311030401 | 2230 | Διαχωρισμός ακτής - Αντιπροσωπευτική θέση σημείου δειγματοληψίας |
| 6 | GRBW039236074 | Κάντια | Ναυπλιέων | GR2510030311030402 | 440 | Διαχωρισμός ακτής - Μετακίνηση σημείου δειγματοληψίας σε πιο αντιπροσωπευτική θέση |
| 7 | GRBW039236072 | Τολό | Ναυπλιέων | GR2510030511030801 | 1200 | Διαχωρισμός ακτής - Αντιπροσωπευτική θέση σημείου δειγματοληψίας |
| 8 | GRBW039236072 | Τολό | Ναυπλιέων | GR2510030511030802 | 640 | Διαχωρισμός ακτής - Μετακίνηση σημείου δειγματοληψίας σε πιο αντιπροσωπευτική θέση |
| 9 | GRBW039240084 | Λεωνίδιο | Νότιας Κυνουρίας | GR2520140112140501 | 270 | Διόρθωση συντεταγμένων για καλύτερη απεικόνιση - Τροποποίηση πολυγώνου να μην περιλαμβάνει το αλιευτικό καταφύγιο |
| 10 | GRBW039240084 | Λεωνίδιο | Νότιας Κυνουρίας | GR2520140112140502 | 2970 | Διόρθωση συντεταγμένων για καλύτερη απεικόνιση - Τροποποίηση πολυγώνου να μην περιλαμβάνει το αλιευτικό |

| | | | | | | |
|----|---------------|----------------|------------------------|--------------------|------|--|
| | | | | | | καταφύγιο |
| 11 | GRBW029246102 | Μελίσι – Συκιά | Ξυλοκάστρου - Ευρωσίνη | GR2530091515090401 | 4010 | Διαχωρισμός ακτής λόγω φυσικού ορίου |
| 12 | GRBW029246102 | Μελίσι – Συκιά | Ξυλοκάστρου - Ευρωσίνη | GR2530092615090301 | 2460 | Διαχωρισμός ακτής - Διόρθωση συντεταγμένων για καλύτερη απεικόνιση στη ταυτότητα |

Πίνακας 4.3.4: Προτεινόμενα σημεία προς κατάργηση ως μη αντιπροσωπευτικά της ακτής

| α/α | Κωδικός σημείου δειγματοληψίας | Περιγραφή σημείου δειγματοληψίας | Κωδικός ακτής | Δήμος | Όνομα ακτής |
|-----|--------------------------------|--|---------------|---------------------------|----------------|
| 1 | GR2510030511030803 | TOLO - HOTEL SKALIDI | GRBW039236072 | Ναυπλιέων | Τολό |
| 2 | GR2520140112140301 | LAKKOS LEONIDIΟΥ | GRBW039240084 | Νότιας Κυνουρίας | Λεωνίδιο |
| 3 | GR2530020115020101 | AGIOI THEODOROI - CHANIKIAN | GRBW069244045 | Λουτρακίου - Αγ. Θεοδώρων | Άγιοι Θεόδωροι |
| 4 | GR2530020115020102 | AGIOI THEODOROI - SIANGAS | GRBW069244045 | Λουτρακίου - Αγ. Θεοδώρων | Άγιοι Θεόδωροι |
| 5 | GR2530020115020103 | AGIOI THEODOROI - BYRARIA 'CHRISTINA' | GRBW069244045 | Λουτρακίου - Αγ. Θεοδώρων | Άγιοι Θεόδωροι |
| 6 | GR2530020115020104 | AGIOI THEODOROI - KALAMIA | GRBW069244045 | Λουτρακίου - Αγ. Θεοδώρων | Άγιοι Θεόδωροι |
| 7 | GR2530020115020105 | AGIOI THEODOROI - KOURTIAN | GRBW069244045 | Λουτρακίου - Αγ. Θεοδώρων | Άγιοι Θεόδωροι |
| 8 | GR2530020115020106 | AGIOI THEODOROI - TAVERNA 'SOULIS' | GRBW069244045 | Λουτρακίου - Αγ. Θεοδώρων | Άγιοι Θεόδωροι |
| 9 | GR2530020115020109 | AGIOI THEODOROI - ESTIATORIO 'MARGARITA' | GRBW069244045 | Λουτρακίου - Αγ. Θεοδώρων | Άγιοι Θεόδωροι |
| 10 | GR2530090115090202 | XYLOKASTRO - PEFKIAS | GRBW029246102 | Ξυλοκάστρου - Ευρωσίνη | Μελίσι – Συκιά |
| 11 | GR2530091515090101 | MELISSI - DISCO 'FEVER' | GRBW029246102 | Ξυλοκάστρου - Ευρωσίνη | Μελίσι – Συκιά |
| 12 | GR2530091515090102 | MELISSI - HOTEL 'LIDO' | GRBW029246102 | Ξυλοκάστρου - Ευρωσίνη | Μελίσι – Συκιά |

5. ΠΡΟΤΕΙΝΟΜΕΝΕΣ ΑΚΤΕΣ ΠΡΟΣ ΑΠΕΝΤΑΞΗ ΛΟΓΩ ΑΛΛΑΓΗΣ ΧΡΗΣΗΣ

Από την διαδικασία της αναθεώρησης του δικτύου προτείνεται η απένταξη από το μητρώο παρακολούθησης δύο ακτών. Η Διεύθυνση Υδάτων Πελοποννήσου με το με αριθμ. πρωτ. 63723/2304/22-10-2013 έγγραφό της και λαμβάνοντας υπόψη τις ακτές με άλλη επικρατούσα χρήση που είχαν προταθεί στην Τελική έκθεση Δημιουργίας Μητρώου Ταυτοτήτων Υδάτων Κολύμβησης 9/4/2012 (Υποκεφάλαιο 3.4.2 Ακτές με άλλη επικρατούσα χρήση, σελ. 25) πρότεινε την απένταξη τεσσάρων ακτών. Σε συνέχεια της διαδικασίας αυτής προτείνεται η απένταξη άλλων δύο ακτών που δεν έχουν ως κύρια δραστηριότητα τη κολύμβηση. Οι ακτές αυτές είναι οι εξής:

1. GRBW039248010 – Εθνικό Στάδιο Γυθείου

Η ακτή Εθνικό Στάδιο Γυθείου βρίσκεται στο βορειοδυτικό τμήμα του Λακωνικού κόλπου, βόρεια της πόλης του Γυθείου. Χαρακτηριστικό σημείο αναφοράς αποτελεί το εθνικό στάδιο του Γυθείου. Η κολυμβητική ακτή αποτελεί τμήμα ανοιχτού κόλπου, μήκους 1,3 χλμ.. Η παραλία έχει μήκος 240 μ., μέσο πλάτος 2 μ. και βορειοανατολικό προσανατολισμό. Η παράκτια ζώνη είναι βραχώδης, ενώ ο θαλάσσιος πυθμένας αμμώδης. Η παράκτια ζώνη είναι ισχυρά τροποποιημένη διότι στην ακτή έχουν διαμορφωθεί από σκυρόδεμα ένα αγκυροβόλιο και μια ράμπα για την ανέλκυση και καθέλκυση μικρών σκαφών. Στην ακτή υπάρχουν πεύκα και πικροδάφνες. Η θαλάσσια χλωρίδα περιλαμβάνει χλωροφύκη που είναι προσκολλημένα στον πυθμένα.

41

Τα κολυμβητικά ύδατα στα πρώτα μέτρα είναι αβαθή και η κλίση του πυθμένα ήπια (σε απόσταση 80 μ. από την ακτή το βάθος προσεγγίζει τα 5 μ.). Η πρόσβαση στην παραλία γίνεται μέσω σκαλοπατιών.

Η παραλία δεν είναι οργανωμένη και δεν διαθέτει υποδομές εξυπηρέτησης των λουομένων, παρά μόνο κάδους απορριμμάτων. Η ακτή χρησιμοποιείται για κολύμβηση αλλά δεν παρουσιάζει αξιόλογη επισκεψιμότητα. Στο ανατολικό τμήμα της ακτής αγκυροβολούν μικρά σκάφη.

Ανάντη της ακτής υπάρχει επαρχιακός δρόμος, κατά μήκος του οποίου υπάρχουν κατοικίες, και ένας χώρος στάθμευσης βαρέων οχημάτων. Σε απόσταση 1 χλμ. περίπου βρίσκεται το λιμάνι του Γυθείου.

Η ακτή παρακολουθείται από το 1990 στο σημείο δειγματοληψίας GR2540060116060301 ΠΛΑΖ ΠΡΟΚΟΥ - ΣΤΑΔΙΟ ΜΠΑΣΚΕΤ ΓΥΘΕΙΟΥ, το οποίο προτείνεται να καταργηθεί λόγω μικρού αριθμού επισκεπτών και μη προώθησης της κολυμβητικής χρήσης.



2. [GRBW039237026 – Αρκαδικό Χωριό 3](#)

Η παραλία Αρκαδικό Χωριό 3 (Όρμος Κατελάνος) βρίσκεται στο νοτιοδυτικό τμήμα του Αργολικού Κόλπου, 4,5 χλμ. περίπου νοτιοανατολικά από τον οικισμό του Αρκαδικού Χωριού. Η κολυμβητική ακτή αποτελεί τμήμα ανοιχτού κόλπου, μήκους 860 μ.. Το μήκος της παραλίας είναι 40 μ., το μέσο πλάτος 5 μ. και με προσανατολισμό βορειοανατολικό. Τόσο η παράκτια ζώνη όσο και ο πυθμένας της θάλασσας είναι βραχώδης. Η παράκτια ζώνη είναι ισχυρά τροποποιημένη διότι το χερσαίο μέτωπο έχει διαμορφωθεί κατάλληλα για τη μετακίνηση των οχημάτων και μηχανημάτων του ιχθυοτροφείου. Η θαλάσσια βιοποικιλότητα περιλαμβάνει κυρίως φαιοφύκη που είναι προσκολλημένα στα βραχώδη τμήματα του πυθμένα, καθώς και διάσπαρτοι πολύχαιτοι δακτυλιοσκόληκες (σκουλήκια) και περιστασιακώς εμφανίζονται καλογριές. Τα κολυμβητικά ύδατα στα πρώτα μέτρα είναι βαθιά και η κλίση του πυθμένα απότομη (σε απόσταση 25 μ. από την ακτή το βάθος προσεγγίζει τα 5 μ.).

Η πρόσβαση στην παραλία γίνεται οδικώς μέσω του οδικού δικτύου Άστρους-Λεωνιδίου. Η ακτή δεν χρησιμοποιείται για κολύμβηση λόγω της επιχείρησης υδατοκαλλιέργειας που αναπτύσσεται στο θαλάσσιο μέτωπο.

Ανάτη της ακτής βρίσκονται οι αποθήκες και ο εξοπλισμός της επιχείρησης. Έχουν τοποθετηθεί κεκλιδώματα στα άκρα του δρόμου και έχει δημιουργηθεί χώρος στάθμευσης οχημάτων. Η άμεση περιοχή καλύπτεται από φρυγανική βλάστηση.

Η ακτή παρακολουθείται από το 2002 στο σημείο δειγματοληψίας GR2520040312040603, ARKADIKO CHORIO 3, το οποίο προτείνεται να καταργηθεί λόγω μικρού αριθμού επισκεπτών και μη προώθησης της κολυμβητικής χρήσης.



6. ΠΑΡΑΡΤΗΜΑ Α (Δελτία παρουσίασης των αλλαγών για κάθε ακτή)

ΠΕΡΙΦΕΡΕΙΑ: ΠΕΛΟΠΟΝΝΗΣΟΥ
ΔΗΜΟΣ: Ανατολικής Μάνης
ΟΝΟΜΑ ΑΚΤΗΣ: Πύργος Διρού
ΚΩΔΙΚΟΣ ΑΚΤΗΣ: GRBW019248005

ΥΦΙΣΤΑΜΕΝΗ ΚΑΤΑΣΤΑΣΗ



ΠΡΟΤΕΙΝΟΜΕΝΟ



ΑΙΤΙΟΛΟΓΙΑ ΠΡΟΤΕΙΝΟΜΕΝΗΣ ΑΛΛΑΓΗΣ:

Διόρθωση συντεταγμένων καθώς είχε λάθος συντεταγμένες στην απεικόνιση της ταυτότητας - Τροποποίηση πολυγώνου ακτής

⊙ Σημείο δειγματοληψίας

□ Όρια ακτής

1 cm = 20 meters



ΠΕΡΙΦΕΡΕΙΑ: ΠΕΛΟΠΟΝΝΗΣΟΥ
ΔΗΜΟΣ: Ανατολικής Μάνης
ΟΝΟΜΑ ΑΚΤΗΣ: Καραβοστάσι - Νέο Οίτυλο
ΚΩΔΙΚΟΣ ΑΚΤΗΣ: GRBW019248004

ΥΦΙΣΤΑΜΕΝΗ ΚΑΤΑΣΤΑΣΗ



ΠΡΟΤΕΙΝΟΜΕΝΟ



ΑΙΤΙΟΛΟΓΙΑ ΠΡΟΤΕΙΝΟΜΕΝΗΣ ΑΛΛΑΓΗΣ:

Διόρθωση συντεταγμένων καθώς είχε λάθος στην απεικόνιση της ταυτότητας

⊙ Σημείο δειγματοληψίας

□ Όρια ακτής

1 cm = 78 meters



ΠΕΡΙΦΕΡΕΙΑ: ΠΕΛΟΠΟΝΝΗΣΟΥ
ΔΗΜΟΣ: Ανατολικής Μάνης
ΟΝΟΜΑ ΑΚΤΗΣ: Έξω Κάπποι
ΚΩΔΙΚΟΣ ΑΚΤΗΣ: GRBW019248003

ΥΦΙΣΤΑΜΕΝΗ ΚΑΤΑΣΤΑΣΗ



ΠΡΟΤΕΙΝΟΜΕΝΟ



ΑΙΤΙΟΛΟΓΙΑ ΠΡΟΤΕΙΝΟΜΕΝΗΣ ΑΛΛΑΓΗΣ:

Διόρθωση συντεταγμένων καθώς είχε λάθος στην απεικόνιση της ταυτότητας

⊙ Σημείο δειγματοληψίας

□ Όρια ακτής

1 cm = 20 meters



ΠΕΡΙΦΕΡΕΙΑ: ΠΕΛΟΠΟΝΝΗΣΟΥ
ΔΗΜΟΣ: Ανατολικής Μάνης
ΟΝΟΜΑ ΑΚΤΗΣ: Γερολιμένας
ΚΩΔΙΚΟΣ ΑΚΤΗΣ: GRBW019248002

ΥΦΙΣΤΑΜΕΝΗ ΚΑΤΑΣΤΑΣΗ



ΠΡΟΤΕΙΝΟΜΕΝΟ



ΑΙΤΙΟΛΟΓΙΑ ΠΡΟΤΕΙΝΟΜΕΝΗΣ ΑΛΛΑΓΗΣ:

Διόρθωση συντεταγμένων καθώς είχε λάθος συντεταγμένες στην απεικόνιση της ταυτότητας - Τροποποίηση πολυγώνου ακτής

⊙ Σημείο δειγματοληψίας

▭ Όρια ακτής

1 cm = 20 meters



ΠΕΡΙΦΕΡΕΙΑ: ΠΕΛΟΠΟΝΝΗΣΟΥ
ΔΗΜΟΣ: Ανατολικής Μάνης
ΟΝΟΜΑ ΑΚΤΗΣ: Αλμυρό
ΚΩΔΙΚΟΣ ΑΚΤΗΣ: GRBW019248001

ΥΦΙΣΤΑΜΕΝΗ ΚΑΤΑΣΤΑΣΗ



ΠΡΟΤΕΙΝΟΜΕΝΟ



ΑΙΤΙΟΛΟΓΙΑ ΠΡΟΤΕΙΝΟΜΕΝΗΣ ΑΛΛΑΓΗΣ:

Διόρθωση συντεταγμένων καθώς είχε λάθος στην απεικόνιση της ταυτότητας

⊙ Σημείο δειγματοληψίας

□ Όρια ακτής

1 cm = 17 meters



ΠΕΡΙΦΕΡΕΙΑ: ΠΕΛΟΠΟΝΝΗΣΟΥ
ΔΗΜΟΣ: Άργους - Μικηνών
ΟΝΟΜΑ ΑΚΤΗΣ: Κιβέρι
ΚΩΔΙΚΟΣ ΑΚΤΗΣ: GRBW039233002

ΥΦΙΣΤΑΜΕΝΗ ΚΑΤΑΣΤΑΣΗ



ΠΡΟΤΕΙΝΟΜΕΝΟ



ΑΙΤΙΟΛΟΓΙΑ ΠΡΟΤΕΙΝΟΜΕΝΗΣ ΑΛΛΑΓΗΣ:

Συγχώνευση και απεικόνιση αντιπροσωπευτικού σημείου δειγματοληψίας

⊙ Σημείο δειγματοληψίας
■ Όρια ακτής
1 cm = 47 meters



ΠΕΡΙΦΕΡΕΙΑ: ΠΕΛΟΠΟΝΝΗΣΟΥ
ΔΗΜΟΣ: Μεσσήνης
ΟΝΟΜΑ ΑΚΤΗΣ: Άγιος Κωνσταντίνος - Μπούκα
ΚΩΔΙΚΟΣ ΑΚΤΗΣ: GRBW019255022

ΥΦΙΣΤΑΜΕΝΗ ΚΑΤΑΣΤΑΣΗ



ΠΡΟΤΕΙΝΟΜΕΝΟ



ΑΙΤΙΟΛΟΓΙΑ ΠΡΟΤΕΙΝΟΜΕΝΗΣ ΑΛΛΑΓΗΣ:

Συγχώνευση και διόρθωση συντεταγμένων καθώς είχε λάθος στην απεικόνιση της ταυτότητας

⊙ Σημείο δειγματοληψίας

▭ Όρια ακτής

1 cm = 434 meters



ΠΕΡΙΦΕΡΕΙΑ: ΠΕΛΟΠΟΝΝΗΣΟΥ
ΔΗΜΟΣ: Βόρειας Κυνουρίας
ΟΝΟΜΑ ΑΚΤΗΣ: Ξηροπήγαδο
ΚΩΔΙΚΟΣ ΑΚΤΗΣ: GRBW039237025

ΥΦΙΣΤΑΜΕΝΗ ΚΑΤΑΣΤΑΣΗ



ΠΡΟΤΕΙΝΟΜΕΝΟ



ΑΙΤΙΟΛΟΓΙΑ ΠΡΟΤΕΙΝΟΜΕΝΗΣ ΑΛΛΑΓΗΣ:

Διόρθωση συντεταγμένων καθώς είχε λάθος στην απεικόνιση της ταυτότητας

⊙ Σημείο δειγματοληψίας


▭ Όρια ακτής

1 cm = 71 meters




ΠΕΡΙΦΕΡΕΙΑ: Περιφέρεια Πελοποννήσου
ΔΗΜΟΣ: Λουτρακίου - Αγ. Θεοδώρων
ΟΝΟΜΑ ΑΚΤΗΣ: Άγιοι Θεόδωροι
ΚΩΔΙΚΟΣ ΑΚΤΗΣ: GRBW069244045

ΥΦΙΣΤΑΜΕΝΗ ΚΑΤΑΣΤΑΣΗ



ΠΡΟΤΕΙΝΟΜΕΝΟ



ΑΙΤΙΟΛΟΓΙΑ ΠΡΟΤΕΙΝΟΜΕΝΗΣ ΑΛΛΑΓΗΣ:

Διαχωρισμός ακτής - Αντιπροσωπευτική θέση σημείου δειγματοληψίας

⊙ Σημείο δειγματοληψίας


▭ Όρια ακτής

1 cm = 280 meters




ΠΕΡΙΦΕΡΕΙΑ: Περιφέρεια Πελοποννήσου
ΔΗΜΟΣ: Λουτρακίου - Αγ. Θεοδώρων
ΟΝΟΜΑ ΑΚΤΗΣ: Άγιοι Θεόδωροι
ΚΩΔΙΚΟΣ ΑΚΤΗΣ: GRBW069244045

ΥΦΙΣΤΑΜΕΝΗ ΚΑΤΑΣΤΑΣΗ



ΠΡΟΤΕΙΝΟΜΕΝΟ



ΑΙΤΙΟΛΟΓΙΑ ΠΡΟΤΕΙΝΟΜΕΝΗΣ ΑΛΛΑΓΗΣ:

Διαχωρισμός ακτής - Διόρθωση συντεταγμένων για καλύτερη απεικόνιση στη ταυτότητα

⊙ Σημείο δειγματοληψίας

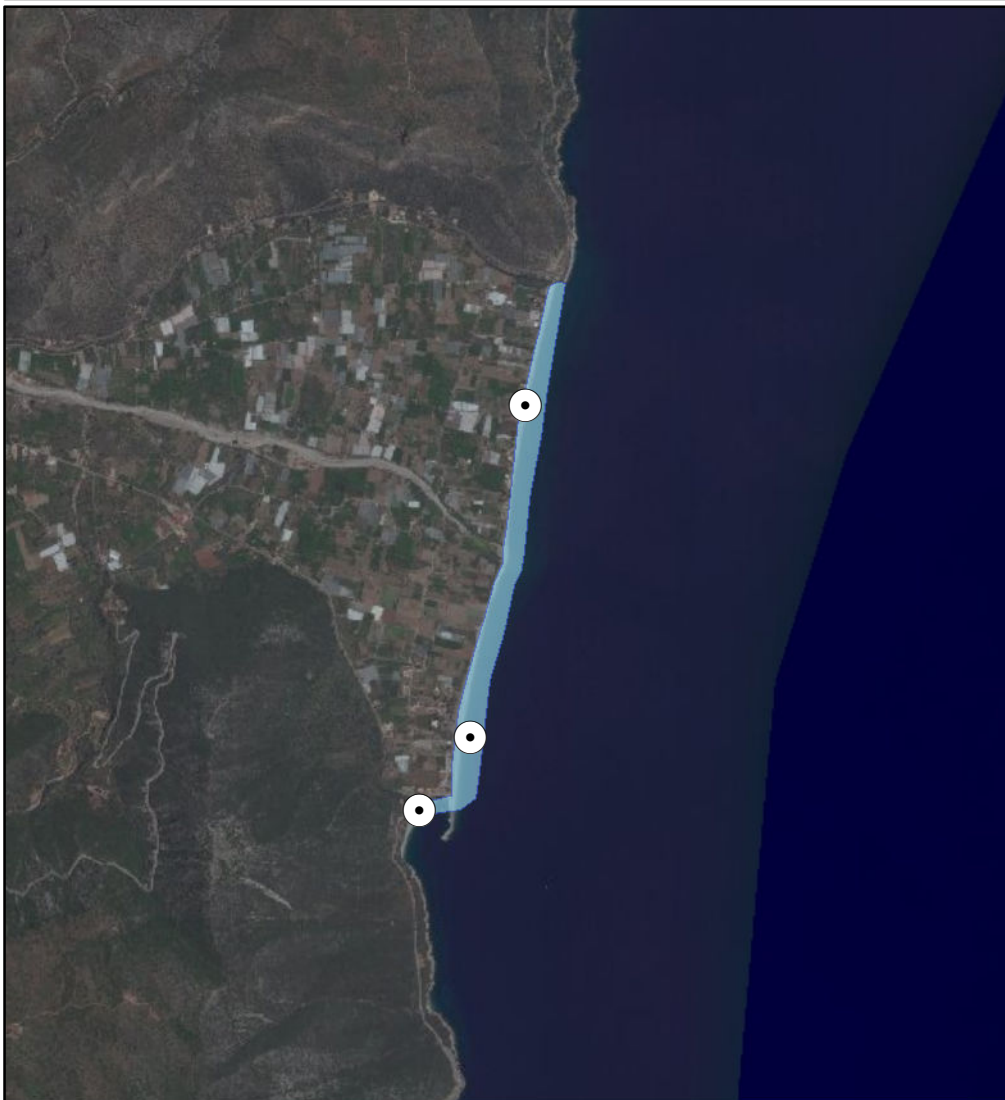
□ Όρια ακτής

1 cm = 358 meters

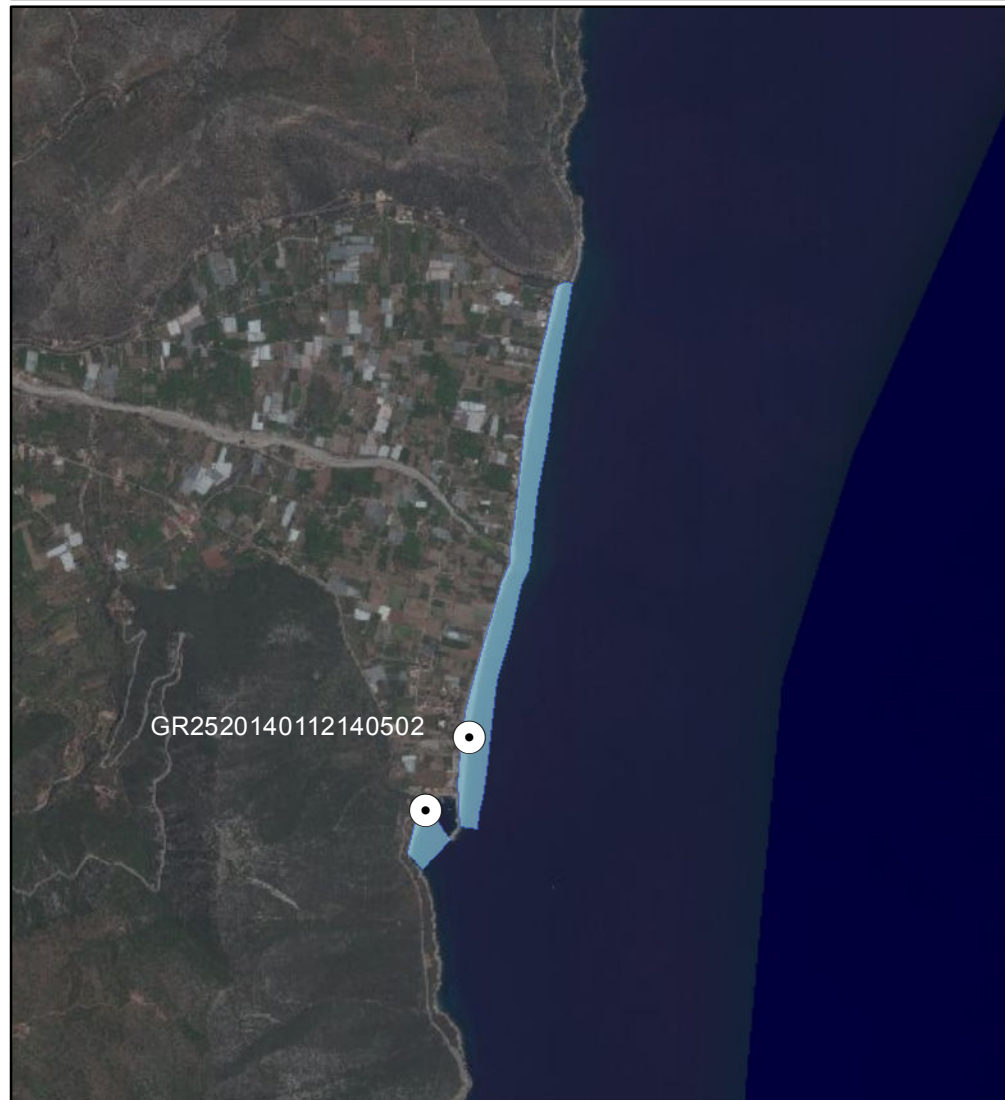


ΠΕΡΙΦΕΡΕΙΑ: Περιφέρεια Πελοποννήσου
ΔΗΜΟΣ: Νότιας Κυνουρίας
ΟΝΟΜΑ ΑΚΤΗΣ: Λεωνίδιο
ΚΩΔΙΚΟΣ ΑΚΤΗΣ: GRBW039240084

ΥΦΙΣΤΑΜΕΝΗ ΚΑΤΑΣΤΑΣΗ



ΠΡΟΤΕΙΝΟΜΕΝΟ



ΑΙΤΙΟΛΟΓΙΑ ΠΡΟΤΕΙΝΟΜΕΝΗΣ ΑΛΛΑΓΗΣ:

Διόρθωση συντεταγμένων για καλύτερη απεικόνιση - Τροποποίηση πολυγώνου να μην περιλαμβάνει το αλιευτικό καταφύγιο

⊙ Σημείο δειγματοληψίας

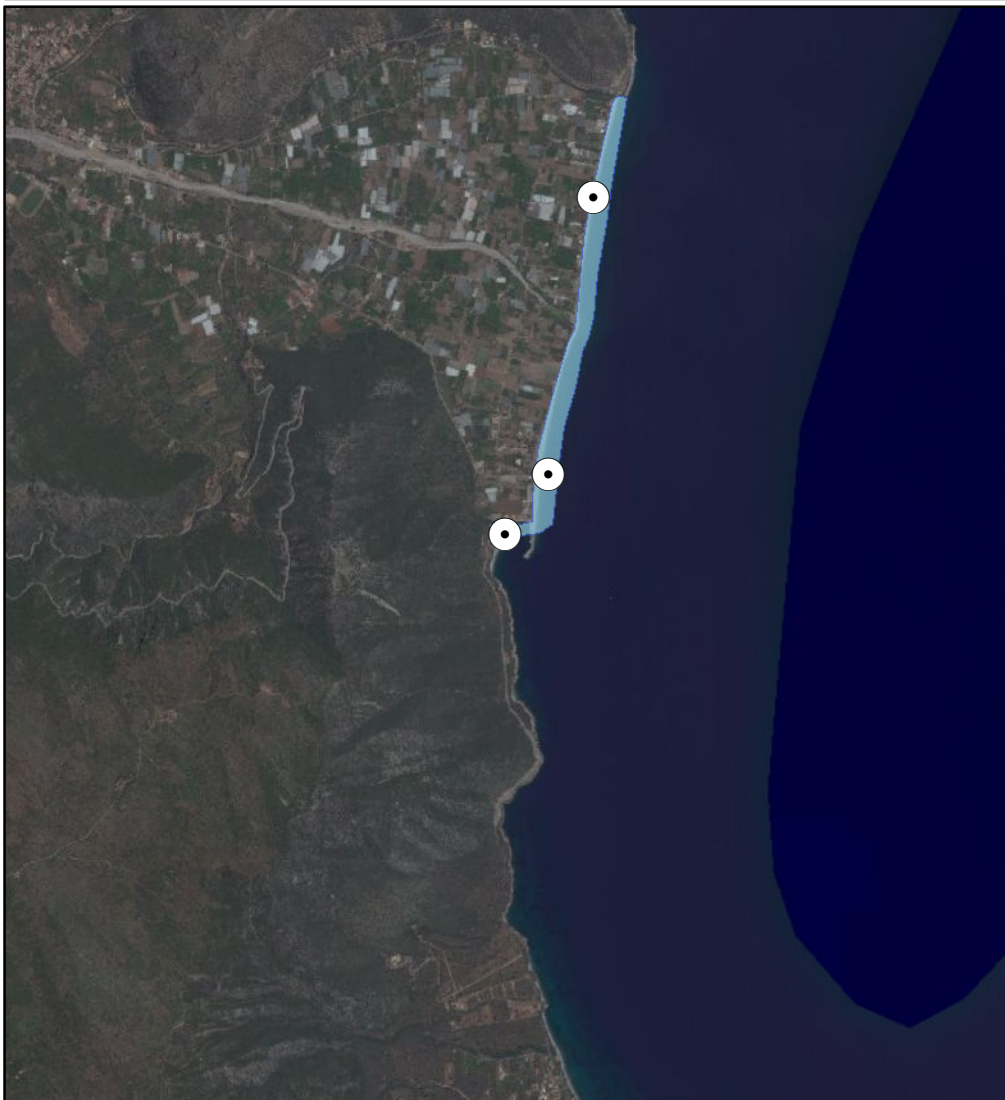
□ Όρια ακτής

1 cm = 319 meters

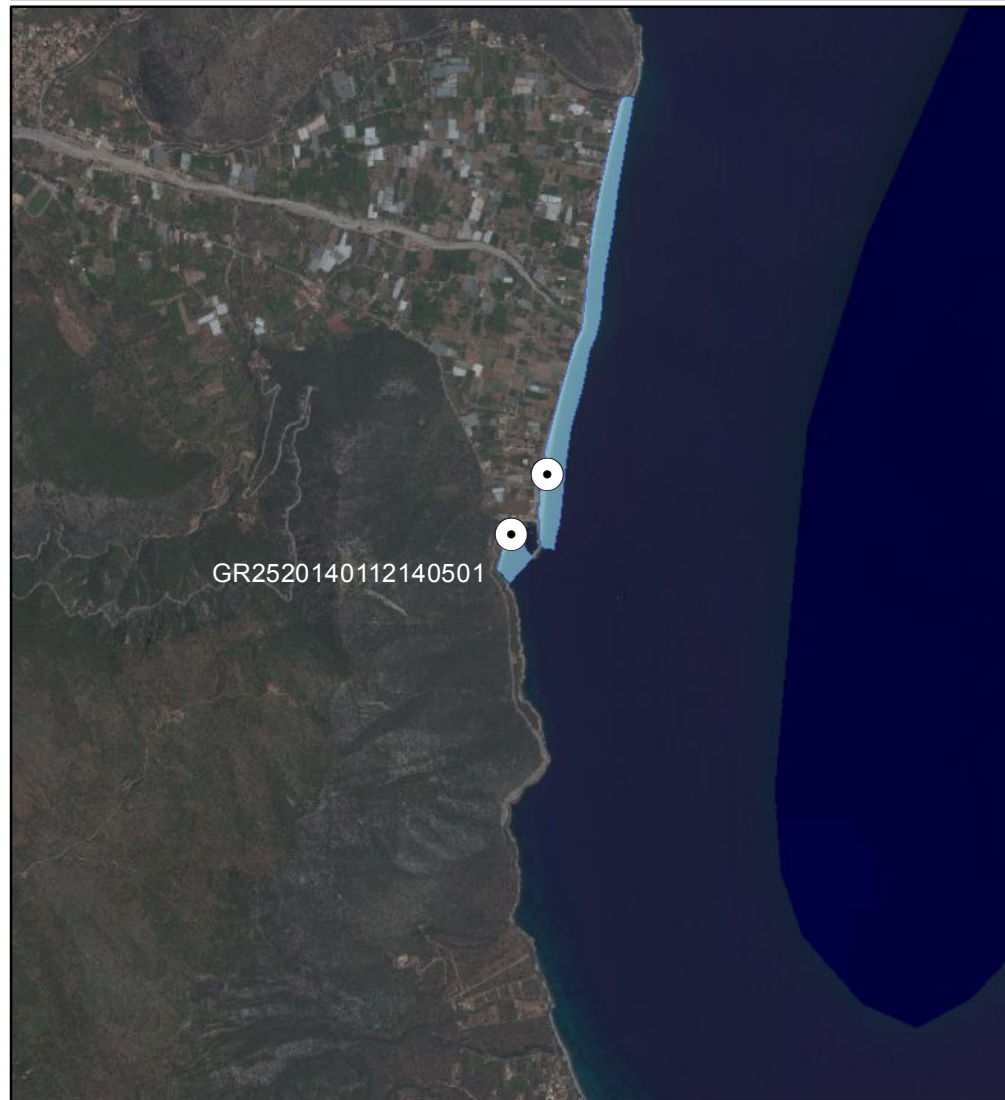


ΠΕΡΙΦΕΡΕΙΑ: Περιφέρεια Πελοποννήσου
ΔΗΜΟΣ: Νότιας Κυνουρίας
ΟΝΟΜΑ ΑΚΤΗΣ: Λεωνίδιο
ΚΩΔΙΚΟΣ ΑΚΤΗΣ: GRBW039240084

ΥΦΙΣΤΑΜΕΝΗ ΚΑΤΑΣΤΑΣΗ



ΠΡΟΤΕΙΝΟΜΕΝΟ



ΑΙΤΙΟΛΟΓΙΑ ΠΡΟΤΕΙΝΟΜΕΝΗΣ ΑΛΛΑΓΗΣ:

Διόρθωση συντεταγμένων για καλύτερη απεικόνιση - Τροποποίηση πολυγώνου να μην περιλαμβάνει το αλιευτικό καταφύγιο

⊙ Σημείο δειγματοληψίας

□ Όρια ακτής

1 cm = 385 meters



ΠΕΡΙΦΕΡΕΙΑ: Περιφέρεια Πελοποννήσου
ΔΗΜΟΣ: Ναυπλιέων
ΟΝΟΜΑ ΑΚΤΗΣ: Κάντια
ΚΩΔΙΚΟΣ ΑΚΤΗΣ: GRBW039236074

ΥΦΙΣΤΑΜΕΝΗ ΚΑΤΑΣΤΑΣΗ



ΠΡΟΤΕΙΝΟΜΕΝΟ



ΑΙΤΙΟΛΟΓΙΑ ΠΡΟΤΕΙΝΟΜΕΝΗΣ ΑΛΛΑΓΗΣ:

Διαχωρισμός ακτής - Μετακίνηση σημείου δειγματοληψίας σε πιο αντιπροσωπευτική θέση

⊙ Σημείο δειγματοληψίας
□ Όρια ακτής
1 cm = 308 meters



ΠΕΡΙΦΕΡΕΙΑ: Περιφέρεια Πελοποννήσου
ΔΗΜΟΣ: Ναυπλιέων
ΟΝΟΜΑ ΑΚΤΗΣ: Κάντια
ΚΩΔΙΚΟΣ ΑΚΤΗΣ: GRBW039236074

ΥΦΙΣΤΑΜΕΝΗ ΚΑΤΑΣΤΑΣΗ



ΠΡΟΤΕΙΝΟΜΕΝΟ



ΑΙΤΙΟΛΟΓΙΑ ΠΡΟΤΕΙΝΟΜΕΝΗΣ ΑΛΛΑΓΗΣ:

Διαχωρισμός ακτής - Αντιπροσωπευτική θέση σημείου δειγματοληψίας

⊙ Σημείο δειγματοληψίας


▭ Όρια ακτής

1 cm = 195 meters



ΠΕΡΙΦΕΡΕΙΑ: Περιφέρεια Πελοποννήσου
ΔΗΜΟΣ: Ναυπλιέων
ΟΝΟΜΑ ΑΚΤΗΣ: Τολό
ΚΩΔΙΚΟΣ ΑΚΤΗΣ: GRBW039236072

ΥΦΙΣΤΑΜΕΝΗ ΚΑΤΑΣΤΑΣΗ



ΠΡΟΤΕΙΝΟΜΕΝΟ



ΑΙΤΙΟΛΟΓΙΑ ΠΡΟΤΕΙΝΟΜΕΝΗΣ ΑΛΛΑΓΗΣ:

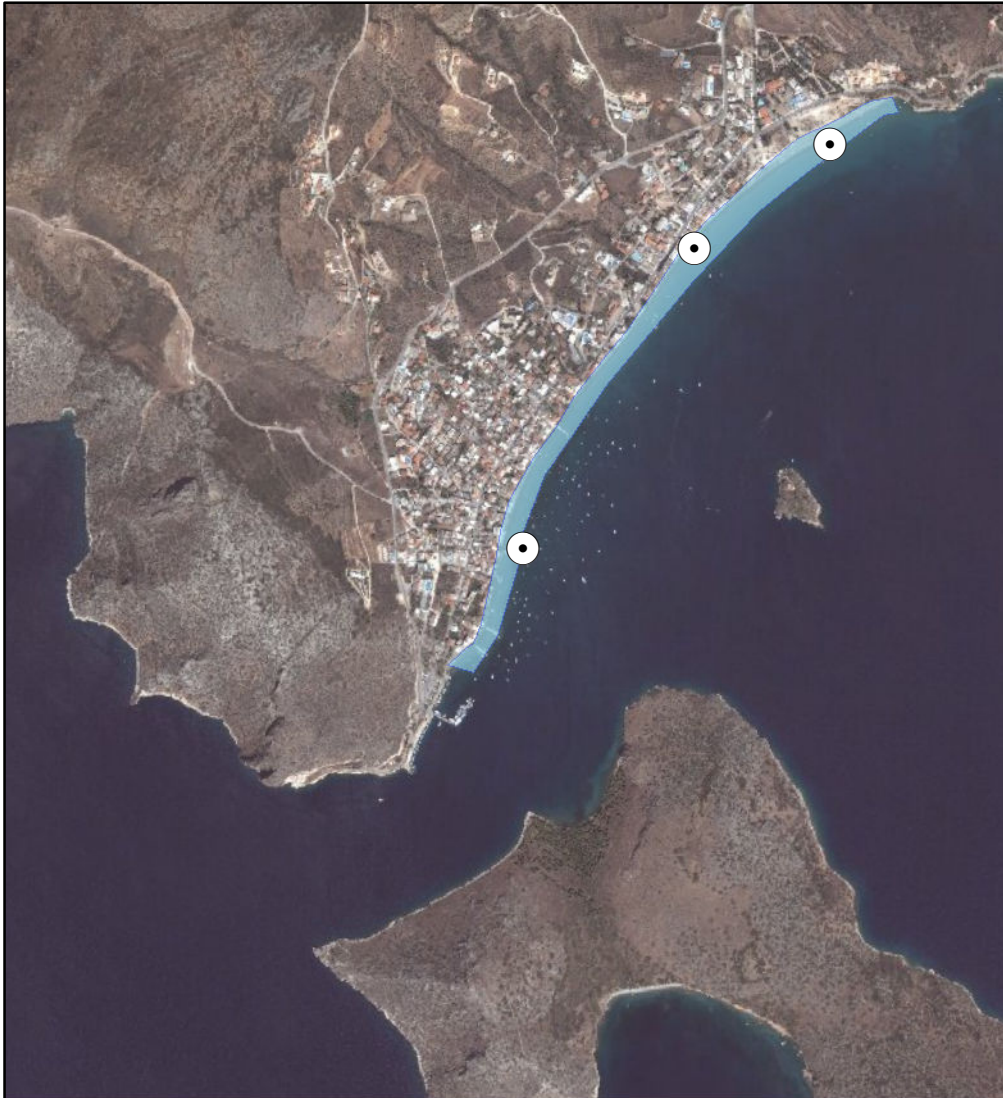
Διαχωρισμός ακτής - Μετακίνηση σημείου δειγματοληψίας σε πιο αντιπροσωπευτική θέση

● Σημείο δειγματοληψίας
■ Όρια ακτής
1 cm = 281 meters



ΠΕΡΙΦΕΡΕΙΑ: Περιφέρεια Πελοποννήσου
ΔΗΜΟΣ: Ναυπλιέων
ΟΝΟΜΑ ΑΚΤΗΣ: Τολό
ΚΩΔΙΚΟΣ ΑΚΤΗΣ: GRBW039236072

ΥΦΙΣΤΑΜΕΝΗ ΚΑΤΑΣΤΑΣΗ



ΠΡΟΤΕΙΝΟΜΕΝΟ



ΑΙΤΙΟΛΟΓΙΑ ΠΡΟΤΕΙΝΟΜΕΝΗΣ ΑΛΛΑΓΗΣ:

Διαχωρισμός ακτής - Αντιπροσωπευτική θέση σημείου δειγματοληψίας

○ Σημείο δειγματοληψίας
■ Όρια ακτής
1 cm = 183 meters

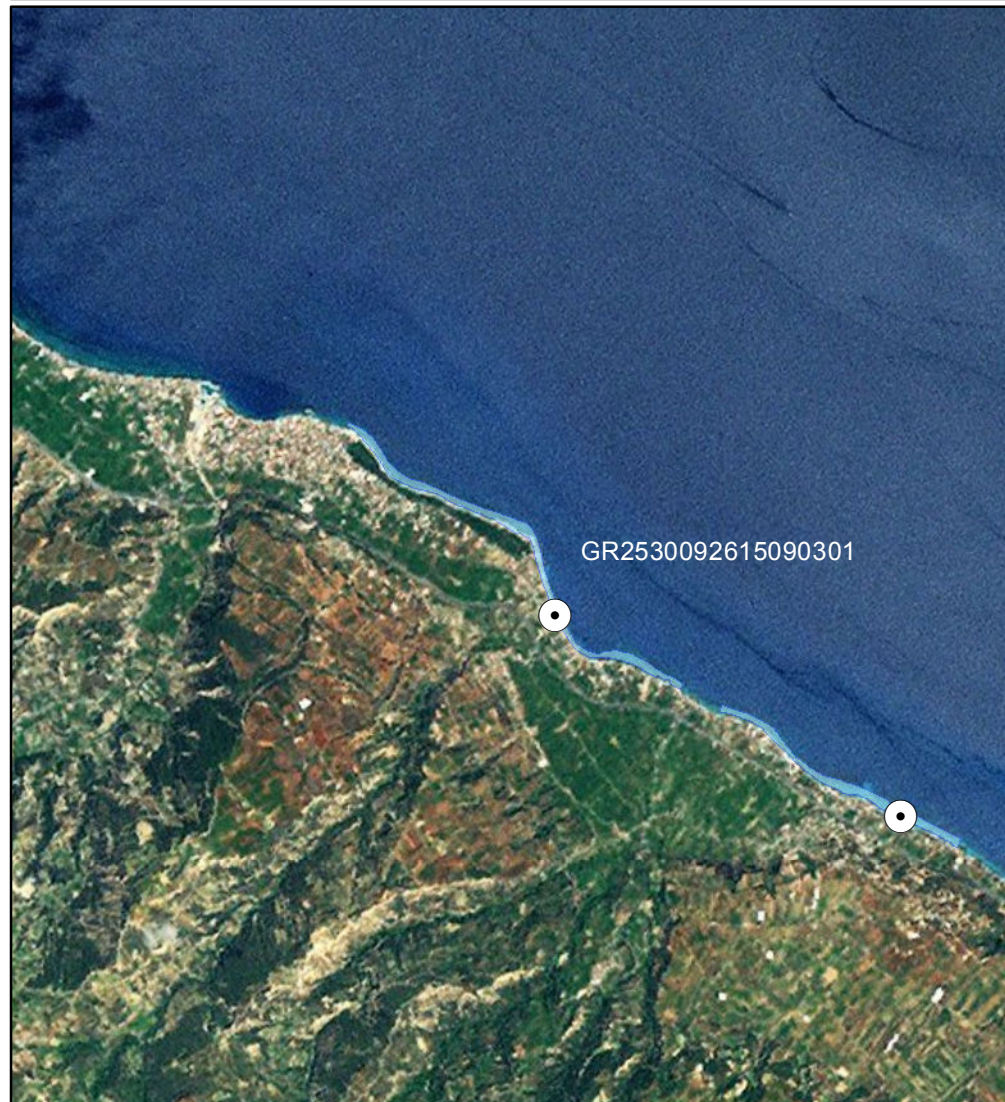


ΠΕΡΙΦΕΡΕΙΑ: Περιφέρεια Πελοποννήσου
ΔΗΜΟΣ: Ξυλοκάστρου - Ευρωσίνη
ΟΝΟΜΑ ΑΚΤΗΣ: Μελίσσι - Συκιά
ΚΩΔΙΚΟΣ ΑΚΤΗΣ: GRBW029246102

ΥΦΙΣΤΑΜΕΝΗ ΚΑΤΑΣΤΑΣΗ



ΠΡΟΤΕΙΝΟΜΕΝΟ



ΑΙΤΙΟΛΟΓΙΑ ΠΡΟΤΕΙΝΟΜΕΝΗΣ ΑΛΛΑΓΗΣ:

Διαχωρισμός ακτής - Διόρθωση συντεταγμένων για καλύτερη απεικόνιση στη ταυτότητα

⊙ Σημείο δειγματοληψίας


▭ Όρια ακτής

1 cm = 657 meters




ΠΕΡΙΦΕΡΕΙΑ: Περιφέρεια Πελοποννήσου
ΔΗΜΟΣ: Ξυλοκάστρου - Ευρωστίνη
ΟΝΟΜΑ ΑΚΤΗΣ: Μελίσσι – Συκιά
ΚΩΔΙΚΟΣ ΑΚΤΗΣ: GRBW029246102

ΥΦΙΣΤΑΜΕΝΗ ΚΑΤΑΣΤΑΣΗ



ΠΡΟΤΕΙΝΟΜΕΝΟ



ΑΙΤΙΟΛΟΓΙΑ ΠΡΟΤΕΙΝΟΜΕΝΗΣ ΑΛΛΑΓΗΣ:
Διαχωρισμός ακτής λόγω φυσικού ορίου

○ Σημείο δειγματοληψίας
□ Όρια ακτής
1 cm = 709 meters



ΠΕΡΙΦΕΡΕΙΑ: Περιφέρεια Πελοποννήσου
ΔΗΜΟΣ: Βέλου - Βόχας
ΟΝΟΜΑ ΑΚΤΗΣ: Βραχάτι
ΚΩΔΙΚΟΣ ΑΚΤΗΣ: GRBW029242019

ΥΦΙΣΤΑΜΕΝΗ ΚΑΤΑΣΤΑΣΗ



ΠΡΟΤΕΙΝΟΜΕΝΟ



ΑΙΤΙΟΛΟΓΙΑ ΠΡΟΤΕΙΝΟΜΕΝΗΣ ΑΛΛΑΓΗΣ:


Διαχωρισμός ακτής - Αντιπροσωπευτική θέση σημείου δειγματοληψίας

⊙ Σημείο δειγματοληψίας
▭ Όρια ακτής
1 cm = 223 meters



ΠΕΡΙΦΕΡΕΙΑ: Περιφέρεια Πελοποννήσου
ΔΗΜΟΣ: Βέλου - Βόχας
ΟΝΟΜΑ ΑΚΤΗΣ: Βραχάτι
ΚΩΔΙΚΟΣ ΑΚΤΗΣ: GRBW029242019

ΥΦΙΣΤΑΜΕΝΗ ΚΑΤΑΣΤΑΣΗ



ΠΡΟΤΕΙΝΟΜΕΝΟ



ΑΙΤΙΟΛΟΓΙΑ ΠΡΟΤΕΙΝΟΜΕΝΗΣ ΑΛΛΑΓΗΣ:

Διαχωρισμός ακτής - Αντιπροσωπευτική θέση σημείου δειγματοληψίας

⊙ Σημείο δειγματοληψίας
□ Όρια ακτής
1 cm = 199 meters



ΠΕΡΙΦΕΡΕΙΑ: ΠΕΛΟΠΟΝΝΗΣΟΥ
ΔΗΜΟΣ: Λουτρακίου - Αγ. Θεοδώρων
ΟΝΟΜΑ ΑΚΤΗΣ: Λίμνη Ηραίου Δυτικά
ΚΩΔΙΚΟΣ ΑΚΤΗΣ: GRBW069244048

ΥΦΙΣΤΑΜΕΝΗ ΚΑΤΑΣΤΑΣΗ



ΠΡΟΤΕΙΝΟΜΕΝΟ



ΑΙΤΙΟΛΟΓΙΑ ΠΡΟΤΕΙΝΟΜΕΝΗΣ ΑΛΛΑΓΗΣ:
Διόρθωση συντεταγμένων καθώς είχε λάθος στην απεικόνιση της ταυτότητας

⊙ Σημείο δειγματοληψίας
□ Όρια ακτής
1 cm = 17 meters



ΠΕΡΙΦΕΡΕΙΑ: ΠΕΛΟΠΟΝΝΗΣΟΥ
ΔΗΜΟΣ: Νότιας Κυνουρίας
ΟΝΟΜΑ ΑΚΤΗΣ: Γκρίζα παραλία
ΚΩΔΙΚΟΣ ΑΚΤΗΣ: GRBW039240086

ΥΦΙΣΤΑΜΕΝΗ ΚΑΤΑΣΤΑΣΗ



ΠΡΟΤΕΙΝΟΜΕΝΟ



ΑΙΤΙΟΛΟΓΙΑ ΠΡΟΤΕΙΝΟΜΕΝΗΣ ΑΛΛΑΓΗΣ:

Διόρθωση συντεταγμένων καθώς είχε λάθος στην απεικόνιση της ταυτότητας

⊙ Σημείο δειγματοληψίας
□ Όρια ακτής
1 cm = 5 meters



ΠΕΡΙΦΕΡΕΙΑ: ΠΕΛΟΠΟΝΝΗΣΟΥ
ΔΗΜΟΣ: Ναυπλίων
ΟΝΟΜΑ ΑΚΤΗΣ: Αρβανιτιά
ΚΩΔΙΚΟΣ ΑΚΤΗΣ: GRBW039236079

ΥΦΙΣΤΑΜΕΝΗ ΚΑΤΑΣΤΑΣΗ



ΠΡΟΤΕΙΝΟΜΕΝΟ



ΑΙΤΙΟΛΟΓΙΑ ΠΡΟΤΕΙΝΟΜΕΝΗΣ ΑΛΛΑΓΗΣ:

Συγχώνευση και απεικόνιση αντιπροσωπευτικού σημείου δειγματοληψίας

⊙ Σημείο δειγματοληψίας
■ Όρια ακτής
1 cm = 18 meters



ΠΕΡΙΦΕΡΕΙΑ: ΠΕΛΟΠΟΝΝΗΣΟΥ
ΔΗΜΟΣ: Ναυπλιέων
ΟΝΟΜΑ ΑΚΤΗΣ: Ναυτικός Όμιλος
ΚΩΔΙΚΟΣ ΑΚΤΗΣ: GRBW039236077

ΥΦΙΣΤΑΜΕΝΗ ΚΑΤΑΣΤΑΣΗ



ΠΡΟΤΕΙΝΟΜΕΝΟ



ΑΙΤΙΟΛΟΓΙΑ ΠΡΟΤΕΙΝΟΜΕΝΗΣ ΑΛΛΑΓΗΣ:

Τροποποίηση πολυγώνου ακτής για καλύτερη απεικόνιση

⊙ Σημείο δειγματοληψίας
□ Όρια ακτής
1 cm = 5 meters



ΠΕΡΙΦΕΡΕΙΑ: ΠΕΛΟΠΟΝΝΗΣΟΥ
ΔΗΜΟΣ: Ναυπλιέων
ΟΝΟΜΑ ΑΚΤΗΣ: Μπανιέρες
ΚΩΔΙΚΟΣ ΑΚΤΗΣ: GRBW039236075

ΥΦΙΣΤΑΜΕΝΗ ΚΑΤΑΣΤΑΣΗ



ΠΡΟΤΕΙΝΟΜΕΝΟ



ΑΙΤΙΟΛΟΓΙΑ ΠΡΟΤΕΙΝΟΜΕΝΗΣ ΑΛΛΑΓΗΣ:

Διόρθωση συντεταγμένων καθώς είχε λάθος συντεταγμένες στην απεικόνιση της ταυτότητας - Τροποποίηση πολυγώνου ακτής

⊙ Σημείο δειγματοληψίας


□ Όρια ακτής

1 cm = 4 meters




ΠΕΡΙΦΕΡΕΙΑ: ΠΕΛΟΠΟΝΝΗΣΟΥ
ΔΗΜΟΣ: Επιδαύρου
ΟΝΟΜΑ ΑΚΤΗΣ: Νέα Επίδαυρος
ΚΩΔΙΚΟΣ ΑΚΤΗΣ: GRBW039234033

ΥΦΙΣΤΑΜΕΝΗ ΚΑΤΑΣΤΑΣΗ



ΠΡΟΤΕΙΝΟΜΕΝΟ



ΑΙΤΙΟΛΟΓΙΑ ΠΡΟΤΕΙΝΟΜΕΝΗΣ ΑΛΛΑΓΗΣ:

Μετακίνηση σημείου δειγματοληψίας σε πιο αντιπροσωπευτική θέση

⊙ Σημείο δειγματοληψίας

▭ Όρια ακτής

1 cm = 56 meters



ΠΕΡΙΦΕΡΕΙΑ: ΠΕΛΟΠΟΝΝΗΣΟΥ
ΔΗΜΟΣ: Επιδαύρου
ΟΝΟΜΑ ΑΚΤΗΣ: Καλαμάκι
ΚΩΔΙΚΟΣ ΑΚΤΗΣ: GRBW039234031

ΥΦΙΣΤΑΜΕΝΗ ΚΑΤΑΣΤΑΣΗ



ΠΡΟΤΕΙΝΟΜΕΝΟ



ΑΙΤΙΟΛΟΓΙΑ ΠΡΟΤΕΙΝΟΜΕΝΗΣ ΑΛΛΑΓΗΣ:

Διόρθωση συντεταγμένων καθώς είχε λάθος στην απεικόνιση της ταυτότητας

⊙ Σημείο δειγματοληψίας

□ Όρια ακτής

1 cm = 12 meters



ΠΕΡΙΦΕΡΕΙΑ: ΠΕΛΟΠΟΝΝΗΣΟΥ
ΔΗΜΟΣ: Επιδαύρου
ΟΝΟΜΑ ΑΚΤΗΣ: Βαγιωνιά
ΚΩΔΙΚΟΣ ΑΚΤΗΣ: GRBW039234029

ΥΦΙΣΤΑΜΕΝΗ ΚΑΤΑΣΤΑΣΗ



ΠΡΟΤΕΙΝΟΜΕΝΟ



ΑΙΤΙΟΛΟΓΙΑ ΠΡΟΤΕΙΝΟΜΕΝΗΣ ΑΛΛΑΓΗΣ:

Διόρθωση συντεταγμένων καθώς είχε λάθος στην απεικόνιση της ταυτότητας

⊙ Σημείο δειγματοληψίας


▭ Όρια ακτής

1 cm = 24 meters




ΠΕΡΙΦΕΡΕΙΑ: ΠΕΛΟΠΟΝΝΗΣΟΥ
ΔΗΜΟΣ: Σικυωνίων
ΟΝΟΜΑ ΑΚΤΗΣ: Κεντρική Παραλία Κιάτο
ΚΩΔΙΚΟΣ ΑΚΤΗΣ: GRBW029247120

ΥΦΙΣΤΑΜΕΝΗ ΚΑΤΑΣΤΑΣΗ



ΠΡΟΤΕΙΝΟΜΕΝΟ



ΑΙΤΙΟΛΟΓΙΑ ΠΡΟΤΕΙΝΟΜΕΝΗΣ ΑΛΛΑΓΗΣ:

Διόρθωση συντεταγμένων για να πέφτει το σ.δ. στην προτεινόμενη θέση της Δ/σης Υδάτων Πελοποννήσου

⊙ Σημείο δειγματοληψίας

▭ Όρια ακτής

1 cm = 215 meters



ΠΕΡΙΦΕΡΕΙΑ: ΠΕΛΟΠΟΝΝΗΣΟΥ
ΔΗΜΟΣ: Σικυωνίων
ΟΝΟΜΑ ΑΚΤΗΣ: Κιάτο
ΚΩΔΙΚΟΣ ΑΚΤΗΣ: GRBW029247119

ΥΦΙΣΤΑΜΕΝΗ ΚΑΤΑΣΤΑΣΗ



ΠΡΟΤΕΙΝΟΜΕΝΟ



ΑΙΤΙΟΛΟΓΙΑ ΠΡΟΤΕΙΝΟΜΕΝΗΣ ΑΛΛΑΓΗΣ:

Μετακίνηση σημείου δειγματοληψίας σε πιο αντιπροσωπευτική θέση

⊙ Σημείο δειγματοληψίας


□ Όρια ακτής

1 cm = 15 meters




ΠΕΡΙΦΕΡΕΙΑ: ΠΕΛΟΠΟΝΝΗΣΟΥ
ΔΗΜΟΣ: Ξυλοκάστρου - Ευρωστίνη
ΟΝΟΜΑ ΑΚΤΗΣ: Δερβένι
ΚΩΔΙΚΟΣ ΑΚΤΗΣ: GRBW029246104

ΥΦΙΣΤΑΜΕΝΗ ΚΑΤΑΣΤΑΣΗ



ΠΡΟΤΕΙΝΟΜΕΝΟ



ΑΙΤΙΟΛΟΓΙΑ ΠΡΟΤΕΙΝΟΜΕΝΗΣ ΑΛΛΑΓΗΣ:

Συγχώνευση και απεικόνιση αντιπροσωπευτικού σημείου δειγματοληψίας

⊙ Σημείο δειγματοληψίας

▭ Όρια ακτής

1 cm = 173 meters




ΠΕΡΙΦΕΡΕΙΑ: ΠΕΛΟΠΟΝΝΗΣΟΥ
ΔΗΜΟΣ: Ξυλοκάστρου - Ευρωστίνη
ΟΝΟΜΑ ΑΚΤΗΣ: Ξυλόκαστρο – Καμάρι
ΚΩΔΙΚΟΣ ΑΚΤΗΣ: GRBW029246103

ΥΦΙΣΤΑΜΕΝΗ ΚΑΤΑΣΤΑΣΗ



ΠΡΟΤΕΙΝΟΜΕΝΟ



ΑΙΤΙΟΛΟΓΙΑ ΠΡΟΤΕΙΝΟΜΕΝΗΣ ΑΛΛΑΓΗΣ:

Συγχώνευση και απεικόνιση αντιπροσωπευτικού σημείου δειγματοληψίας

⊙ Σημείο δειγματοληψίας

▬ Όρια ακτής

1 cm = 447 meters



ΠΕΡΙΦΕΡΕΙΑ: ΠΕΛΟΠΟΝΝΗΣΟΥ
ΔΗΜΟΣ: Κορινθίων
ΟΝΟΜΑ ΑΚΤΗΣ: Περιγιάλι – Λέχαιο
ΚΩΔΙΚΟΣ ΑΚΤΗΣ: GRBW029243095

ΥΦΙΣΤΑΜΕΝΗ ΚΑΤΑΣΤΑΣΗ



ΠΡΟΤΕΙΝΟΜΕΝΟ



ΑΙΤΙΟΛΟΓΙΑ ΠΡΟΤΕΙΝΟΜΕΝΗΣ ΑΛΛΑΓΗΣ:

Συγχώνευση και απεικόνιση αντιπροσωπευτικού σημείου δειγματοληψίας

⊙ Σημείο δειγματοληψίας

▭ Όρια ακτής

1 cm = 169 meters



ΠΕΡΙΦΕΡΕΙΑ: ΠΕΛΟΠΟΝΝΗΣΟΥ
ΔΗΜΟΣ: Κορινθίων
ΟΝΟΜΑ ΑΚΤΗΣ: Μικρό Αμμόλι
ΚΩΔΙΚΟΣ ΑΚΤΗΣ: GRBW029243093

ΥΦΙΣΤΑΜΕΝΗ ΚΑΤΑΣΤΑΣΗ



ΠΡΟΤΕΙΝΟΜΕΝΟ



ΑΙΤΙΟΛΟΓΙΑ ΠΡΟΤΕΙΝΟΜΕΝΗΣ ΑΛΛΑΓΗΣ:

Διόρθωση συντεταγμένων καθώς είχε λάθος συντεταγμένες στην απεικόνιση της ταυτότητας - Τροποποίηση πολυγώνου ακτής

⊙ Σημείο δειγματοληψίας


■ Όρια ακτής

1 cm = 9 meters




ΠΕΡΙΦΕΡΕΙΑ: ΠΕΛΟΠΟΝΝΗΣΟΥ
ΔΗΜΟΣ: Βέλου - Βόχας
ΟΝΟΜΑ ΑΚΤΗΣ: Κοκκώνι – Νεράντζα
ΚΩΔΙΚΟΣ ΑΚΤΗΣ: GRBW029242018

ΥΦΙΣΤΑΜΕΝΗ ΚΑΤΑΣΤΑΣΗ



ΠΡΟΤΕΙΝΟΜΕΝΟ



ΑΙΤΙΟΛΟΓΙΑ ΠΡΟΤΕΙΝΟΜΕΝΗΣ ΑΛΛΑΓΗΣ:

Συγχώνευση και μετακίνηση σημείου δειγματοληψίας σε πιο αντιπροσωπευτική θέση

⊙ Σημείο δειγματοληψίας

▭ Όρια ακτής

1 cm = 251 meters



ΠΕΡΙΦΕΡΕΙΑ: ΠΕΛΟΠΟΝΝΗΣΟΥ
ΔΗΜΟΣ: Πύλου - Νέστορος
ΟΝΟΜΑ ΑΚΤΗΣ: Μεθώνη 2
ΚΩΔΙΚΟΣ ΑΚΤΗΣ: GRBW019257026

ΥΦΙΣΤΑΜΕΝΗ ΚΑΤΑΣΤΑΣΗ



ΠΡΟΤΕΙΝΟΜΕΝΟ



ΑΙΤΙΟΛΟΓΙΑ ΠΡΟΤΕΙΝΟΜΕΝΗΣ ΑΛΛΑΓΗΣ:

Διόρθωση συντεταγμένων καθώς είχε λάθος στην απεικόνιση της ταυτότητας

⊙ Σημείο δειγματοληψίας

□ Όρια ακτής

1 cm = 34 meters



ΠΕΡΙΦΕΡΕΙΑ: ΠΕΛΟΠΟΝΝΗΣΟΥ
ΔΗΜΟΣ: Δυτικής Μάνης
ΟΝΟΜΑ ΑΚΤΗΣ: Ακρογιάλι
ΚΩΔΙΚΟΣ ΑΚΤΗΣ: GRBW019253008

ΥΦΙΣΤΑΜΕΝΗ ΚΑΤΑΣΤΑΣΗ



ΠΡΟΤΕΙΝΟΜΕΝΟ



ΑΙΤΙΟΛΟΓΙΑ ΠΡΟΤΕΙΝΟΜΕΝΗΣ ΑΛΛΑΓΗΣ:

Διόρθωση συντεταγμένων καθώς είχε λάθος συντεταγμένες στην απεικόνιση της ταυτότητας - Τροποποίηση πολυγώνου ακτής

⊙ Σημείο δειγματοληψίας

□ Όρια ακτής

1 cm = 16 meters



ΠΕΡΙΦΕΡΕΙΑ: ΠΕΛΟΠΟΝΝΗΣΟΥ
ΔΗΜΟΣ: Λουτρακίου - Αγ. Θεοδώρων
ΟΝΟΜΑ ΑΚΤΗΣ: Νεράιδα
ΚΩΔΙΚΟΣ ΑΚΤΗΣ: GRBW069244047

ΥΦΙΣΤΑΜΕΝΗ ΚΑΤΑΣΤΑΣΗ



ΠΡΟΤΕΙΝΟΜΕΝΟ



ΑΙΤΙΟΛΟΓΙΑ ΠΡΟΤΕΙΝΟΜΕΝΗΣ ΑΛΛΑΓΗΣ:

Διόρθωση συντεταγμένων καθώς είχε λάθος στην απεικόνιση της ταυτότητας

⊙ Σημείο δειγματοληψίας

▭ Όρια ακτής

1 cm = 11 meters



ΠΕΡΙΦΕΡΕΙΑ: ΠΕΛΟΠΟΝΝΗΣΟΥ
ΔΗΜΟΣ: Λουτρακίου - Αγ. Θεοδώρων
ΟΝΟΜΑ ΑΚΤΗΣ: Λουτράκι
ΚΩΔΙΚΟΣ ΑΚΤΗΣ: GRBW069244046

ΥΦΙΣΤΑΜΕΝΗ ΚΑΤΑΣΤΑΣΗ



ΠΡΟΤΕΙΝΟΜΕΝΟ



ΑΙΤΙΟΛΟΓΙΑ ΠΡΟΤΕΙΝΟΜΕΝΗΣ ΑΛΛΑΓΗΣ:

Συγχώνευση και απεικόνιση αντιπροσωπευτικού σημείου δειγματοληψίας

⊙ Σημείο δειγματοληψίας

▭ Όρια ακτής

1 cm = 272 meters



ΠΕΡΙΦΕΡΕΙΑ: ΠΕΛΟΠΟΝΝΗΣΟΥ
ΔΗΜΟΣ: Λουτρακίου - Αγ. Θεοδώρων
ΟΝΟΜΑ ΑΚΤΗΣ: Μπούτσι
ΚΩΔΙΚΟΣ ΑΚΤΗΣ: GRBW069244044

ΥΦΙΣΤΑΜΕΝΗ ΚΑΤΑΣΤΑΣΗ



ΠΡΟΤΕΙΝΟΜΕΝΟ



ΑΙΤΙΟΛΟΓΙΑ ΠΡΟΤΕΙΝΟΜΕΝΗΣ ΑΛΛΑΓΗΣ:

Διόρθωση συντεταγμένων καθώς είχε λάθος στην απεικόνιση της ταυτότητας

⊙ Σημείο δειγματοληψίας

□ Όρια ακτής

1 cm = 7 meters



ΠΕΡΙΦΕΡΕΙΑ: ΠΕΛΟΠΟΝΝΗΣΟΥ
ΔΗΜΟΣ: Λουτρακίου - Αγ. Θεοδώρων
ΟΝΟΜΑ ΑΚΤΗΣ: Σουσάκι
ΚΩΔΙΚΟΣ ΑΚΤΗΣ: GRBW069244042

ΥΦΙΣΤΑΜΕΝΗ ΚΑΤΑΣΤΑΣΗ



ΠΡΟΤΕΙΝΟΜΕΝΟ



ΑΙΤΙΟΛΟΓΙΑ ΠΡΟΤΕΙΝΟΜΕΝΗΣ ΑΛΛΑΓΗΣ:
Διόρθωση συντεταγμένων καθώς είχε λάθος στην απεικόνιση της ταυτότητας

⊙ Σημείο δειγματοληψίας
■ Όρια ακτής
1 cm = 11 meters



ΠΕΡΙΦΕΡΕΙΑ: ΠΕΛΟΠΟΝΝΗΣΟΥ
ΔΗΜΟΣ: Μονεμβασιάς
ΟΝΟΜΑ ΑΚΤΗΣ: Νεάπολη Βόρεια
ΚΩΔΙΚΟΣ ΑΚΤΗΣ: GRBW039251071

ΥΦΙΣΤΑΜΕΝΗ ΚΑΤΑΣΤΑΣΗ



ΠΡΟΤΕΙΝΟΜΕΝΟ



ΑΙΤΙΟΛΟΓΙΑ ΠΡΟΤΕΙΝΟΜΕΝΗΣ ΑΛΛΑΓΗΣ:

Διόρθωση συντεταγμένων καθώς είχε λάθος στην απεικόνιση της ταυτότητας

⊙ Σημείο δειγματοληψίας

▭ Όρια ακτής

1 cm = 62 meters



ΠΕΡΙΦΕΡΕΙΑ: ΠΕΛΟΠΟΝΝΗΣΟΥ
ΔΗΜΟΣ: Μονεμβασιάς
ΟΝΟΜΑ ΑΚΤΗΣ: Πορί
ΚΩΔΙΚΟΣ ΑΚΤΗΣ: GRBW039251070

ΥΦΙΣΤΑΜΕΝΗ ΚΑΤΑΣΤΑΣΗ



ΠΡΟΤΕΙΝΟΜΕΝΟ



ΑΙΤΙΟΛΟΓΙΑ ΠΡΟΤΕΙΝΟΜΕΝΗΣ ΑΛΛΑΓΗΣ:

Διόρθωση συντεταγμένων καθώς είχε λάθος στην απεικόνιση της ταυτότητας

⊙ Σημείο δειγματοληψίας

▭ Όρια ακτής

1 cm = 186 meters



ΠΕΡΙΦΕΡΕΙΑ: ΠΕΛΟΠΟΝΝΗΣΟΥ
ΔΗΜΟΣ: Μονεμβασιός
ΟΝΟΜΑ ΑΚΤΗΣ: Τηγάνια
ΚΩΔΙΚΟΣ ΑΚΤΗΣ: GRBW039251068

ΥΦΙΣΤΑΜΕΝΗ ΚΑΤΑΣΤΑΣΗ



ΠΡΟΤΕΙΝΟΜΕΝΟ



ΑΙΤΙΟΛΟΓΙΑ ΠΡΟΤΕΙΝΟΜΕΝΗΣ ΑΛΛΑΓΗΣ:

Διόρθωση συντεταγμένων καθώς είχε λάθος στην απεικόνιση της ταυτότητας

⊙ Σημείο δειγματοληψίας

▭ Όρια ακτής

1 cm = 44 meters



ΠΕΡΙΦΕΡΕΙΑ: ΠΕΛΟΠΟΝΝΗΣΟΥ
ΔΗΜΟΣ: Μονεμβασιάς
ΟΝΟΜΑ ΑΚΤΗΣ: Αρχάγγελος
ΚΩΔΙΚΟΣ ΑΚΤΗΣ: GRBW039251067

ΥΦΙΣΤΑΜΕΝΗ ΚΑΤΑΣΤΑΣΗ



ΠΡΟΤΕΙΝΟΜΕΝΟ



ΑΙΤΙΟΛΟΓΙΑ ΠΡΟΤΕΙΝΟΜΕΝΗΣ ΑΛΛΑΓΗΣ:

Μετακίνηση σημείου δειγματοληψίας σε πιο αντιπροσωπευτική θέση

⊙ Σημείο δειγματοληψίας

▭ Όρια ακτής

1 cm = 19 meters



ΠΕΡΙΦΕΡΕΙΑ: ΠΕΛΟΠΟΝΝΗΣΟΥ
ΔΗΜΟΣ: Μονεμβασιάς
ΟΝΟΜΑ ΑΚΤΗΣ: Χαρακιά
ΚΩΔΙΚΟΣ ΑΚΤΗΣ: GRBW039251066

ΥΦΙΣΤΑΜΕΝΗ ΚΑΤΑΣΤΑΣΗ



ΠΡΟΤΕΙΝΟΜΕΝΟ



ΑΙΤΙΟΛΟΓΙΑ ΠΡΟΤΕΙΝΟΜΕΝΗΣ ΑΛΛΑΓΗΣ:

Μετακίνηση σημείου δειγματοληψίας σε πιο αντιπροσωπευτική θέση (Μεγαλύτερη συγκέντρωση λουομένων)

⊙ Σημείο δειγματοληψίας

▭ Όρια ακτής

1 cm = 95 meters



ΠΕΡΙΦΕΡΕΙΑ: ΠΕΛΟΠΟΝΝΗΣΟΥ
ΔΗΜΟΣ: Μονεμβασιάς
ΟΝΟΜΑ ΑΚΤΗΣ: Μονεμβασιά
ΚΩΔΙΚΟΣ ΑΚΤΗΣ: GRBW039251064

ΥΦΙΣΤΑΜΕΝΗ ΚΑΤΑΣΤΑΣΗ



ΠΡΟΤΕΙΝΟΜΕΝΟ



ΑΙΤΙΟΛΟΓΙΑ ΠΡΟΤΕΙΝΟΜΕΝΗΣ ΑΛΛΑΓΗΣ:

Διόρθωση συντεταγμένων καθώς είχε λάθος στην απεικόνιση της ταυτότητας

⊙ Σημείο δειγματοληψίας

□ Όρια ακτής

1 cm = 40 meters



ΠΕΡΙΦΕΡΕΙΑ: ΠΕΛΟΠΟΝΝΗΣΟΥ
ΔΗΜΟΣ: Μονεμβασιάς
ΟΝΟΜΑ ΑΚΤΗΣ: Ελιά
ΚΩΔΙΚΟΣ ΑΚΤΗΣ: GRBW039251063

ΥΦΙΣΤΑΜΕΝΗ ΚΑΤΑΣΤΑΣΗ



ΠΡΟΤΕΙΝΟΜΕΝΟ



ΑΙΤΙΟΛΟΓΙΑ ΠΡΟΤΕΙΝΟΜΕΝΗΣ ΑΛΛΑΓΗΣ:

Συγχώνευση και απεικόνιση αντιπροσωπευτικού σημείου δειγματοληψίας

⊙ Σημείο δειγματοληψίας

□ Όρια ακτής

1 cm = 18 meters



ΠΕΡΙΦΕΡΕΙΑ: ΠΕΛΟΠΟΝΝΗΣΟΥ
ΔΗΜΟΣ: Μονεμβασιός
ΟΝΟΜΑ ΑΚΤΗΣ: Βιανδίνη
ΚΩΔΙΚΟΣ ΑΚΤΗΣ: GRBW039251062

ΥΦΙΣΤΑΜΕΝΗ ΚΑΤΑΣΤΑΣΗ



ΠΡΟΤΕΙΝΟΜΕΝΟ



ΑΙΤΙΟΛΟΓΙΑ ΠΡΟΤΕΙΝΟΜΕΝΗΣ ΑΛΛΑΓΗΣ:

Διόρθωση συντεταγμένων καθώς είχε λάθος στην απεικόνιση της ταυτότητας

⊙ Σημείο δειγματοληψίας


▭ Όρια ακτής

1 cm = 16 meters




ΠΕΡΙΦΕΡΕΙΑ: ΠΕΛΟΠΟΝΝΗΣΟΥ
ΔΗΜΟΣ: Ευρώτα
ΟΝΟΜΑ ΑΚΤΗΣ: Τρινήσα - Λεήμονας - Πούγκα
ΚΩΔΙΚΟΣ ΑΚΤΗΣ: GRBW039250050

ΥΦΙΣΤΑΜΕΝΗ ΚΑΤΑΣΤΑΣΗ



ΠΡΟΤΕΙΝΟΜΕΝΟ



ΑΙΤΙΟΛΟΓΙΑ ΠΡΟΤΕΙΝΟΜΕΝΗΣ ΑΛΛΑΓΗΣ:

Συγχώνευση και απεικόνιση αντιπροσωπευτικού σημείου δειγματοληψίας - Τροποποίηση πολυγώνου ακτής για καλύτερη απεικόνιση

⊙ Σημείο δειγματοληψίας


▭ Όρια ακτής

1 cm = 771 meters




ΠΕΡΙΦΕΡΕΙΑ: ΠΕΛΟΠΟΝΝΗΣΟΥ
ΔΗΜΟΣ: Ευρώτα
ΟΝΟΜΑ ΑΚΤΗΣ: Κυανή Ακτή Έλους
ΚΩΔΙΚΟΣ ΑΚΤΗΣ: GRBW039250049

ΥΦΙΣΤΑΜΕΝΗ ΚΑΤΑΣΤΑΣΗ



ΠΡΟΤΕΙΝΟΜΕΝΟ



ΑΙΤΙΟΛΟΓΙΑ ΠΡΟΤΕΙΝΟΜΕΝΗΣ ΑΛΛΑΓΗΣ:

Τροποποίηση πολυγώνου ακτής για καλύτερη απεικόνιση

⊙ Σημείο δειγματοληψίας


▭ Όρια ακτής

1 cm = 517 meters




ΠΕΡΙΦΕΡΕΙΑ: ΠΕΛΟΠΟΝΝΗΣΟΥ
ΔΗΜΟΣ: Ευρώτα
ΟΝΟΜΑ ΑΚΤΗΣ: Κοκκινιά
ΚΩΔΙΚΟΣ ΑΚΤΗΣ: GRBW039250048

ΥΦΙΣΤΑΜΕΝΗ ΚΑΤΑΣΤΑΣΗ



ΠΡΟΤΕΙΝΟΜΕΝΟ



ΑΙΤΙΟΛΟΓΙΑ ΠΡΟΤΕΙΝΟΜΕΝΗΣ ΑΛΛΑΓΗΣ:

Διόρθωση συντεταγμένων για καλύτερη απεικόνιση - Τροποποίηση πολυγώνου να μην περιλαμβάνει το αλιευτικό καταφύγιο

⊙ Σημείο δειγματοληψίας

▭ Όρια ακτής

1 cm = 275 meters




ΠΕΡΙΦΕΡΕΙΑ: ΠΕΛΟΠΟΝΝΗΣΟΥ
ΔΗΜΟΣ: Ανατολικής Μάνης
ΟΝΟΜΑ ΑΚΤΗΣ: Μαυροβούνι
ΚΩΔΙΚΟΣ ΑΚΤΗΣ: GRBW039248019

ΥΦΙΣΤΑΜΕΝΗ ΚΑΤΑΣΤΑΣΗ



ΠΡΟΤΕΙΝΟΜΕΝΟ



ΑΙΤΙΟΛΟΓΙΑ ΠΡΟΤΕΙΝΟΜΕΝΗΣ ΑΛΛΑΓΗΣ:

Συγχώνευση και διόρθωση συντεταγμένων καθώς είχε λάθος στην απεικόνιση της ταυτότητας

⊙ Σημείο δειγματοληψίας

▭ Όρια ακτής

1 cm = 387 meters



ΠΕΡΙΦΕΡΕΙΑ: ΠΕΛΟΠΟΝΝΗΣΟΥ
ΔΗΜΟΣ: Ανατολικής Μάνης
ΟΝΟΜΑ ΑΚΤΗΣ: Βαθύ
ΚΩΔΙΚΟΣ ΑΚΤΗΣ: GRBW039248018

ΥΦΙΣΤΑΜΕΝΗ ΚΑΤΑΣΤΑΣΗ



ΠΡΟΤΕΙΝΟΜΕΝΟ



ΑΙΤΙΟΛΟΓΙΑ ΠΡΟΤΕΙΝΟΜΕΝΗΣ ΑΛΛΑΓΗΣ:

Τροποποίηση πολυγώνου ακτής για καλύτερη απεικόνιση

⊙ Σημείο δειγματοληψίας

▭ Όρια ακτής

1 cm = 147 meters



ΠΕΡΙΦΕΡΕΙΑ: ΠΕΛΟΠΟΝΝΗΣΟΥ
ΔΗΜΟΣ: Ανατολικής Μάνης
ΟΝΟΜΑ ΑΚΤΗΣ: Σελινίτσα
ΚΩΔΙΚΟΣ ΑΚΤΗΣ: GRBW039248016

ΥΦΙΣΤΑΜΕΝΗ ΚΑΤΑΣΤΑΣΗ



ΠΡΟΤΕΙΝΟΜΕΝΟ



ΑΙΤΙΟΛΟΓΙΑ ΠΡΟΤΕΙΝΟΜΕΝΗΣ ΑΛΛΑΓΗΣ:

Διόρθωση συντεταγμένων καθώς είχε λάθος στην απεικόνιση της ταυτότητας

⊙ Σημείο δειγματοληψίας

▭ Όρια ακτής

1 cm = 128 meters



ΠΕΡΙΦΕΡΕΙΑ: ΠΕΛΟΠΟΝΝΗΣΟΥ
ΔΗΜΟΣ: Ανατολικής Μάνης
ΟΝΟΜΑ ΑΚΤΗΣ: Σκουτάρι
ΚΩΔΙΚΟΣ ΑΚΤΗΣ: GRBW039248015

ΥΦΙΣΤΑΜΕΝΗ ΚΑΤΑΣΤΑΣΗ



ΠΡΟΤΕΙΝΟΜΕΝΟ



ΑΙΤΙΟΛΟΓΙΑ ΠΡΟΤΕΙΝΟΜΕΝΗΣ ΑΛΛΑΓΗΣ:

Συγχώνευση και απεικόνιση αντιπροσωπευτικού σημείου δειγματοληψίας

⊙ Σημείο δειγματοληψίας


□ Όρια ακτής

1 cm = 84 meters



ΠΕΡΙΦΕΡΕΙΑ: ΠΕΛΟΠΟΝΝΗΣΟΥ
ΔΗΜΟΣ: Ανατολικής Μάνης
ΟΝΟΜΑ ΑΚΤΗΣ: Καμάρες – Ακρέα
ΚΩΔΙΚΟΣ ΑΚΤΗΣ: GRBW039248014

ΥΦΙΣΤΑΜΕΝΗ ΚΑΤΑΣΤΑΣΗ



ΠΡΟΤΕΙΝΟΜΕΝΟ



ΑΙΤΙΟΛΟΓΙΑ ΠΡΟΤΕΙΝΟΜΕΝΗΣ ΑΛΛΑΓΗΣ:

Διόρθωση συντεταγμένων καθώς είχε λάθος συντεταγμένες στην απεικόνιση της ταυτότητας - Τροποποίηση πολυγώνου ακτής

⊙ Σημείο δειγματοληψίας

□ Όρια ακτής

1 cm = 137 meters



ΠΕΡΙΦΕΡΕΙΑ: ΠΕΛΟΠΟΝΝΗΣΟΥ
ΔΗΜΟΣ: Ανατολικής Μάνης
ΟΝΟΜΑ ΑΚΤΗΣ: Κότρωνας
ΚΩΔΙΚΟΣ ΑΚΤΗΣ: GRBW039248012

ΥΦΙΣΤΑΜΕΝΗ ΚΑΤΑΣΤΑΣΗ



ΠΡΟΤΕΙΝΟΜΕΝΟ



ΑΙΤΙΟΛΟΓΙΑ ΠΡΟΤΕΙΝΟΜΕΝΗΣ ΑΛΛΑΓΗΣ:

Διόρθωση πολυγώνου ακτής για καλύτερη απεικόνιση στη ταυτότητα

⊙ Σημείο δειγματοληψίας

□ Όρια ακτής

1 cm = 29 meters



ΠΕΡΙΦΕΡΕΙΑ: ΠΕΛΟΠΟΝΝΗΣΟΥ
ΔΗΜΟΣ: Ανατολικής Μάνης
ΟΝΟΜΑ ΑΚΤΗΣ: Αλύττα
ΚΩΔΙΚΟΣ ΑΚΤΗΣ: GRBW039248011

ΥΦΙΣΤΑΜΕΝΗ ΚΑΤΑΣΤΑΣΗ



ΠΡΟΤΕΙΝΟΜΕΝΟ



ΑΙΤΙΟΛΟΓΙΑ ΠΡΟΤΕΙΝΟΜΕΝΗΣ ΑΛΛΑΓΗΣ:

Διόρθωση συντεταγμένων καθώς είχε λάθος συντεταγμένες στην απεικόνιση της ταυτότητας - Τροποποίηση πολυγώνου ακτής

⊙ Σημείο δειγματοληψίας

□ Όρια ακτής

1 cm = 10 meters



ΠΕΡΙΦΕΡΕΙΑ: ΠΕΛΟΠΟΝΝΗΣΟΥ
ΔΗΜΟΣ: Ανατολικής Μάνης
ΟΝΟΜΑ ΑΚΤΗΣ: Χαλικιά – Βάττα
ΚΩΔΙΚΟΣ ΑΚΤΗΣ: GRBW039248009

ΥΦΙΣΤΑΜΕΝΗ ΚΑΤΑΣΤΑΣΗ



ΠΡΟΤΕΙΝΟΜΕΝΟ



ΑΙΤΙΟΛΟΓΙΑ ΠΡΟΤΕΙΝΟΜΕΝΗΣ ΑΛΛΑΓΗΣ:

Διόρθωση πολυγώνου ακτής για καλύτερη απεικόνιση στη ταυτότητα

⊙ Σημείο δειγματοληψίας

□ Όρια ακτής

1 cm = 16 meters



ΠΕΡΙΦΕΡΕΙΑ: ΠΕΛΟΠΟΝΝΗΣΟΥ
ΔΗΜΟΣ: Νότιας Κυνουρίας
ΟΝΟΜΑ ΑΚΤΗΣ: Λιβάδι
ΚΩΔΙΚΟΣ ΑΚΤΗΣ: GRBW039240089

ΥΦΙΣΤΑΜΕΝΗ ΚΑΤΑΣΤΑΣΗ



ΠΡΟΤΕΙΝΟΜΕΝΟ



ΑΙΤΙΟΛΟΓΙΑ ΠΡΟΤΕΙΝΟΜΕΝΗΣ ΑΛΛΑΓΗΣ:

Διόρθωση συντεταγμένων καθώς είχε λάθος στην απεικόνιση της ταυτότητας

⊙ Σημείο δειγματοληψίας


▭ Όρια ακτής

1 cm = 18 meters




ΠΕΡΙΦΕΡΕΙΑ: ΠΕΛΟΠΟΝΝΗΣΟΥ
ΔΗΜΟΣ: Νότιας Κυνουρίας
ΟΝΟΜΑ ΑΚΤΗΣ: Τυρός
ΚΩΔΙΚΟΣ ΑΚΤΗΣ: GRBW039240088

ΥΦΙΣΤΑΜΕΝΗ ΚΑΤΑΣΤΑΣΗ



ΠΡΟΤΕΙΝΟΜΕΝΟ



ΑΙΤΙΟΛΟΓΙΑ ΠΡΟΤΕΙΝΟΜΕΝΗΣ ΑΛΛΑΓΗΣ:

Συγχώνευση και διόρθωση συντεταγμένων καθώς είχε λάθος στην απεικόνιση της ταυτότητας

⊙ Σημείο δειγματοληψίας

▭ Όρια ακτής

1 cm = 88 meters



ΠΕΡΙΦΕΡΕΙΑ: ΠΕΛΟΠΟΝΝΗΣΟΥ
ΔΗΜΟΣ: Νότιας Κυνουρίας
ΟΝΟΜΑ ΑΚΤΗΣ: Πούληθρα
ΚΩΔΙΚΟΣ ΑΚΤΗΣ: GRBW039240085

ΥΦΙΣΤΑΜΕΝΗ ΚΑΤΑΣΤΑΣΗ



ΠΡΟΤΕΙΝΟΜΕΝΟ



ΑΙΤΙΟΛΟΓΙΑ ΠΡΟΤΕΙΝΟΜΕΝΗΣ ΑΛΛΑΓΗΣ:

Διόρθωση συντεταγμένων καθώς είχε λάθος στην απεικόνιση της ταυτότητας

⊙ Σημείο δειγματοληψίας

▭ Όρια ακτής

1 cm = 68 meters



ΠΕΡΙΦΕΡΕΙΑ: ΠΕΛΟΠΟΝΝΗΣΟΥ
ΔΗΜΟΣ: Νότιας Κυνουρίας
ΟΝΟΜΑ ΑΚΤΗΣ: Σαμπατική
ΚΩΔΙΚΟΣ ΑΚΤΗΣ: GRBW039240083

ΥΦΙΣΤΑΜΕΝΗ ΚΑΤΑΣΤΑΣΗ



ΠΡΟΤΕΙΝΟΜΕΝΟ



ΑΙΤΙΟΛΟΓΙΑ ΠΡΟΤΕΙΝΟΜΕΝΗΣ ΑΛΛΑΓΗΣ:

Διόρθωση συντεταγμένων καθώς είχε λάθος στην απεικόνιση της ταυτότητας

⊙ Σημείο δειγματοληψίας

▭ Όρια ακτής

1 cm = 28 meters



ΠΕΡΙΦΕΡΕΙΑ: ΠΕΛΟΠΟΝΝΗΣΟΥ
ΔΗΜΟΣ: Νότιας Κυνουρίας
ΟΝΟΜΑ ΑΚΤΗΣ: Θιόπαιστο
ΚΩΔΙΚΟΣ ΑΚΤΗΣ: GRBW039240082

ΥΦΙΣΤΑΜΕΝΗ ΚΑΤΑΣΤΑΣΗ



ΠΡΟΤΕΙΝΟΜΕΝΟ



ΑΙΤΙΟΛΟΓΙΑ ΠΡΟΤΕΙΝΟΜΕΝΗΣ ΑΛΛΑΓΗΣ:

Διόρθωση συντεταγμένων καθώς είχε λάθος στην απεικόνιση της ταυτότητας

⊙ Σημείο δειγματοληψίας

□ Όρια ακτής

1 cm = 17 meters



ΠΕΡΙΦΕΡΕΙΑ: ΠΕΛΟΠΟΝΝΗΣΟΥ
ΔΗΜΟΣ: Βόρειας Κυνουρίας
ΟΝΟΜΑ ΑΚΤΗΣ: Μελιγού – Παράλιο Άστρος
ΚΩΔΙΚΟΣ ΑΚΤΗΣ: GRBW039237023

ΥΦΙΣΤΑΜΕΝΗ ΚΑΤΑΣΤΑΣΗ



ΠΡΟΤΕΙΝΟΜΕΝΟ



ΑΙΤΙΟΛΟΓΙΑ ΠΡΟΤΕΙΝΟΜΕΝΗΣ ΑΛΛΑΓΗΣ:

Συγχώνευση και απεικόνιση αντιπροσωπευτικού σημείου δειγματοληψίας

⊙ Σημείο δειγματοληψίας

□ Όρια ακτής

1 cm = 300 meters



ΠΕΡΙΦΕΡΕΙΑ: ΠΕΛΟΠΟΝΝΗΣΟΥ
ΔΗΜΟΣ: Βόρειας Κυνουρίας
ΟΝΟΜΑ ΑΚΤΗΣ: Ατσιγγανος
ΚΩΔΙΚΟΣ ΑΚΤΗΣ: GRBW039237021

ΥΦΙΣΤΑΜΕΝΗ ΚΑΤΑΣΤΑΣΗ



ΠΡΟΤΕΙΝΟΜΕΝΟ



ΑΙΤΙΟΛΟΓΙΑ ΠΡΟΤΕΙΝΟΜΕΝΗΣ ΑΛΛΑΓΗΣ:

Συγχώνευση και απεικόνιση αντιπροσωπευτικού σημείου δειγματοληψίας

⊙ Σημείο δειγματοληψίας

▭ Όρια ακτής

1 cm = 112 meters



ΠΕΡΙΦΕΡΕΙΑ: ΠΕΛΟΠΟΝΝΗΣΟΥ
ΔΗΜΟΣ: Ναυπλιέων
ΟΝΟΜΑ ΑΚΤΗΣ: Ίρια
ΚΩΔΙΚΟΣ ΑΚΤΗΣ: GRBW039236081

ΥΦΙΣΤΑΜΕΝΗ ΚΑΤΑΣΤΑΣΗ



ΠΡΟΤΕΙΝΟΜΕΝΟ



ΑΙΤΙΟΛΟΓΙΑ ΠΡΟΤΕΙΝΟΜΕΝΗΣ ΑΛΛΑΓΗΣ:

Συγχώνευση και απεικόνιση αντιπροσωπευτικού σημείου δειγματοληψίας

⊙ Σημείο δειγματοληψίας

□ Όρια ακτής

1 cm = 303 meters



ΠΕΡΙΦΕΡΕΙΑ: ΠΕΛΟΠΟΝΝΗΣΟΥ
ΔΗΜΟΣ: Ναυπλιέων
ΟΝΟΜΑ ΑΚΤΗΣ: Βιβάρι
ΚΩΔΙΚΟΣ ΑΚΤΗΣ: GRBW039236080

ΥΦΙΣΤΑΜΕΝΗ ΚΑΤΑΣΤΑΣΗ



ΠΡΟΤΕΙΝΟΜΕΝΟ



ΑΙΤΙΟΛΟΓΙΑ ΠΡΟΤΕΙΝΟΜΕΝΗΣ ΑΛΛΑΓΗΣ:

Διόρθωση συντεταγμένων καθώς είχε λάθος στην απεικόνιση της ταυτότητας

⊙ Σημείο δειγματοληψίας

□ Όρια ακτής

1 cm = 7 meters



ΠΕΡΙΦΕΡΕΙΑ: ΠΕΛΟΠΟΝΝΗΣΟΥ
ΔΗΜΟΣ: Ναυπλιέων
ΟΝΟΜΑ ΑΚΤΗΣ: Καραθώνας
ΚΩΔΙΚΟΣ ΑΚΤΗΣ: GRBW039236076

ΥΦΙΣΤΑΜΕΝΗ ΚΑΤΑΣΤΑΣΗ



ΠΡΟΤΕΙΝΟΜΕΝΟ



ΑΙΤΙΟΛΟΓΙΑ ΠΡΟΤΕΙΝΟΜΕΝΗΣ ΑΛΛΑΓΗΣ:

Συγχώνευση και μετακίνηση σημείου δειγματοληψίας σε πιο αντιπροσωπευτική θέση

⊙ Σημείο δειγματοληψίας


▭ Όρια ακτής

1 cm = 125 meters




ΠΕΡΙΦΕΡΕΙΑ: ΠΕΛΟΠΟΝΝΗΣΟΥ
ΔΗΜΟΣ: Ναυπλιέων
ΟΝΟΜΑ ΑΚΤΗΣ: Πλάκα - Γλυφός - Μελισσινού - Καστράκι
ΚΩΔΙΚΟΣ ΑΚΤΗΣ: GRBW039236073

ΥΦΙΣΤΑΜΕΝΗ ΚΑΤΑΣΤΑΣΗ



ΠΡΟΤΕΙΝΟΜΕΝΟ



ΑΙΤΙΟΛΟΓΙΑ ΠΡΟΤΕΙΝΟΜΕΝΗΣ ΑΛΛΑΓΗΣ:

Συγχώνευση και απεικόνιση αντιπροσωπευτικού σημείου δειγματοληψίας

⊙ Σημείο δειγματοληψίας
□ Όρια ακτής
1 cm = 214 meters



ΠΕΡΙΦΕΡΕΙΑ: ΠΕΛΟΠΟΝΝΗΣΟΥ
ΔΗΜΟΣ: Ερμιονίδας
ΟΝΟΜΑ ΑΚΤΗΣ: Πόρτο Χέλι-Λιμανάκια
ΚΩΔΙΚΟΣ ΑΚΤΗΣ: GRBW039235047

ΥΦΙΣΤΑΜΕΝΗ ΚΑΤΑΣΤΑΣΗ



ΠΡΟΤΕΙΝΟΜΕΝΟ



ΑΙΤΙΟΛΟΓΙΑ ΠΡΟΤΕΙΝΟΜΕΝΗΣ ΑΛΛΑΓΗΣ:

Διόρθωση συντεταγμένων καθώς είχε λάθος στην απεικόνιση της ταυτότητας

⊙ Σημείο δειγματοληψίας

□ Όρια ακτής

1 cm = 25 meters



ΠΕΡΙΦΕΡΕΙΑ: ΠΕΛΟΠΟΝΝΗΣΟΥ
ΔΗΜΟΣ: Ερμιονίδα
ΟΝΟΜΑ ΑΚΤΗΣ: Μπίστι
ΚΩΔΙΚΟΣ ΑΚΤΗΣ: GRBW039235044

ΥΦΙΣΤΑΜΕΝΗ ΚΑΤΑΣΤΑΣΗ



ΠΡΟΤΕΙΝΟΜΕΝΟ



ΑΙΤΙΟΛΟΓΙΑ ΠΡΟΤΕΙΝΟΜΕΝΗΣ ΑΛΛΑΓΗΣ:

Διόρθωση συντεταγμένων καθώς είχε λάθος στην απεικόνιση της ταυτότητας

⊙ Σημείο δειγματοληψίας

▭ Όρια ακτής

1 cm = 43 meters



ΠΕΡΙΦΕΡΕΙΑ: ΠΕΛΟΠΟΝΝΗΣΟΥ
ΔΗΜΟΣ: Ερμιονίδας
ΟΝΟΜΑ ΑΚΤΗΣ: Πλέπι - Porto Hydra
ΚΩΔΙΚΟΣ ΑΚΤΗΣ: GRBW039235042

ΥΦΙΣΤΑΜΕΝΗ ΚΑΤΑΣΤΑΣΗ



ΠΡΟΤΕΙΝΟΜΕΝΟ



ΑΙΤΙΟΛΟΓΙΑ ΠΡΟΤΕΙΝΟΜΕΝΗΣ ΑΛΛΑΓΗΣ:

Μετακίνηση σημείου δειγματοληψίας σε πιο αντιπροσωπευτική θέση

⊙ Σημείο δειγματοληψίας

▭ Όρια ακτής

1 cm = 26 meters



ΠΕΡΙΦΕΡΕΙΑ: ΠΕΛΟΠΟΝΝΗΣΟΥ
ΔΗΜΟΣ: Ερμιονίδας
ΟΝΟΜΑ ΑΚΤΗΣ: Κόστα
ΚΩΔΙΚΟΣ ΑΚΤΗΣ: GRBW039235041

ΥΦΙΣΤΑΜΕΝΗ ΚΑΤΑΣΤΑΣΗ



ΠΡΟΤΕΙΝΟΜΕΝΟ



ΑΙΤΙΟΛΟΓΙΑ ΠΡΟΤΕΙΝΟΜΕΝΗΣ ΑΛΛΑΓΗΣ:

Διόρθωση συντεταγμένων καθώς είχε λάθος στην απεικόνιση της ταυτότητας

⊙ Σημείο δειγματοληψίας

▭ Όρια ακτής

1 cm = 15 meters



ΠΕΡΙΦΕΡΕΙΑ: ΠΕΛΟΠΟΝΝΗΣΟΥ
ΔΗΜΟΣ: Ερμιονίδας
ΟΝΟΜΑ ΑΚΤΗΣ: Δάρδεζα
ΚΩΔΙΚΟΣ ΑΚΤΗΣ: GRBW039235038

ΥΦΙΣΤΑΜΕΝΗ ΚΑΤΑΣΤΑΣΗ



ΠΡΟΤΕΙΝΟΜΕΝΟ



ΑΙΤΙΟΛΟΓΙΑ ΠΡΟΤΕΙΝΟΜΕΝΗΣ ΑΛΛΑΓΗΣ:


Διόρθωση πολυγώνου ακτής για καλύτερη απεικόνιση στη ταυτότητα

⊙ Σημείο δειγματοληψίας
□ Όρια ακτής
1 cm = 47 meters



ΠΕΡΙΦΕΡΕΙΑ: ΠΕΛΟΠΟΝΝΗΣΟΥ
ΔΗΜΟΣ: Ερμιονίδας
ΟΝΟΜΑ ΑΚΤΗΣ: Παναγίτσα
ΚΩΔΙΚΟΣ ΑΚΤΗΣ: GRBW039235035

ΥΦΙΣΤΑΜΕΝΗ ΚΑΤΑΣΤΑΣΗ



ΠΡΟΤΕΙΝΟΜΕΝΟ



ΑΙΤΙΟΛΟΓΙΑ ΠΡΟΤΕΙΝΟΜΕΝΗΣ ΑΛΛΑΓΗΣ:

Διόρθωση συντεταγμένων καθώς είχε λάθος στην απεικόνιση της ταυτότητας

⊙ Σημείο δειγματοληψίας
□ Όρια ακτής
1 cm = 31 meters



ΠΕΡΙΦΕΡΕΙΑ: ΠΕΛΟΠΟΝΝΗΣΟΥ
ΔΗΜΟΣ: Ερμιονίδα
ΟΝΟΜΑ ΑΚΤΗΣ: Κουβέρτα
ΚΩΔΙΚΟΣ ΑΚΤΗΣ: GRBW039235034

ΥΦΙΣΤΑΜΕΝΗ ΚΑΤΑΣΤΑΣΗ



ΠΡΟΤΕΙΝΟΜΕΝΟ



ΑΙΤΙΟΛΟΓΙΑ ΠΡΟΤΕΙΝΟΜΕΝΗΣ ΑΛΛΑΓΗΣ:

Διόρθωση πολυγώνου ακτής για καλύτερη απεικόνιση στη ταυτότητα

⊙ Σημείο δειγματοληψίας

▭ Όρια ακτής

1 cm = 46 meters



ΠΕΡΙΦΕΡΕΙΑ: ΠΕΛΟΠΟΝΝΗΣΟΥ
ΔΗΜΟΣ: Άργους - Μικηνών
ΟΝΟΜΑ ΑΚΤΗΣ: Αλμυρός – Τημένιο
ΚΩΔΙΚΟΣ ΑΚΤΗΣ: GRBW039233001

ΥΦΙΣΤΑΜΕΝΗ ΚΑΤΑΣΤΑΣΗ



ΠΡΟΤΕΙΝΟΜΕΝΟ



ΑΙΤΙΟΛΟΓΙΑ ΠΡΟΤΕΙΝΟΜΕΝΗΣ ΑΛΛΑΓΗΣ:

Συγχώνευση και απεικόνιση αντιπροσωπευτικού σημείου δειγματοληψίας

⊙ Σημείο δειγματοληψίας

▭ Όρια ακτής

1 cm = 211 meters



ΠΕΡΙΦΕΡΕΙΑ: ΠΕΛΟΠΟΝΝΗΣΟΥ
ΔΗΜΟΣ: Λουτρακίου - Αγ. Θεοδώρων
ΟΝΟΜΑ ΑΚΤΗΣ: Κρυφή Ακτή Ισθμίας
ΚΩΔΙΚΟΣ ΑΚΤΗΣ: GRBW029244101

ΥΦΙΣΤΑΜΕΝΗ ΚΑΤΑΣΤΑΣΗ



ΠΡΟΤΕΙΝΟΜΕΝΟ



ΑΙΤΙΟΛΟΓΙΑ ΠΡΟΤΕΙΝΟΜΕΝΗΣ ΑΛΛΑΓΗΣ:
Διόρθωση συντεταγμένων καθώς είχε λάθος στην απεικόνιση της ταυτότητας

⊙ Σημείο δειγματοληψίας
□ Όρια ακτής
1 cm = 26 meters



ΠΕΡΙΦΕΡΕΙΑ: ΠΕΛΟΠΟΝΝΗΣΟΥ
ΔΗΜΟΣ: Κορινθίων
ΟΝΟΜΑ ΑΚΤΗΣ: Λουτρά Ελένης 1
ΚΩΔΙΚΟΣ ΑΚΤΗΣ: GRBW029243100

ΥΦΙΣΤΑΜΕΝΗ ΚΑΤΑΣΤΑΣΗ



ΠΡΟΤΕΙΝΟΜΕΝΟ



ΑΙΤΙΟΛΟΓΙΑ ΠΡΟΤΕΙΝΟΜΕΝΗΣ ΑΛΛΑΓΗΣ:

Διόρθωση πολυγώνου ακτής για καλύτερη απεικόνιση στη ταυτότητα

⊙ Σημείο δειγματοληψίας

□ Όρια ακτής

1 cm = 24 meters



ΠΕΡΙΦΕΡΕΙΑ: ΠΕΛΟΠΟΝΝΗΣΟΥ
ΔΗΜΟΣ: Κορινθίων
ΟΝΟΜΑ ΑΚΤΗΣ: Καλάμια
ΚΩΔΙΚΟΣ ΑΚΤΗΣ: GRBW029243099

ΥΦΙΣΤΑΜΕΝΗ ΚΑΤΑΣΤΑΣΗ



ΠΡΟΤΕΙΝΟΜΕΝΟ



ΑΙΤΙΟΛΟΓΙΑ ΠΡΟΤΕΙΝΟΜΕΝΗΣ ΑΛΛΑΓΗΣ:

Συγχώνευση και απεικόνιση αντιπροσωπευτικού σημείου δειγματοληψίας

⊙ Σημείο δειγματοληψίας
▭ Όρια ακτής
1 cm = 141 meters



ΠΕΡΙΦΕΡΕΙΑ: ΠΕΛΟΠΟΝΝΗΣΟΥ
ΔΗΜΟΣ: Κορινθίων
ΟΝΟΜΑ ΑΚΤΗΣ: Λουτρά Ελένης 2
ΚΩΔΙΚΟΣ ΑΚΤΗΣ: GRBW029243097

ΥΦΙΣΤΑΜΕΝΗ ΚΑΤΑΣΤΑΣΗ



ΠΡΟΤΕΙΝΟΜΕΝΟ



ΑΙΤΙΟΛΟΓΙΑ ΠΡΟΤΕΙΝΟΜΕΝΗΣ ΑΛΛΑΓΗΣ:

Διόρθωση πολυγώνου ακτής για καλύτερη απεικόνιση στη ταυτότητα

⊙ Σημείο δειγματοληψίας

□ Όρια ακτής

1 cm = 44 meters



ΠΕΡΙΦΕΡΕΙΑ: ΠΕΛΟΠΟΝΝΗΣΟΥ
ΔΗΜΟΣ: Τριφυλίας
ΟΝΟΜΑ ΑΚΤΗΣ: Αγία Κυριακή
ΚΩΔΙΚΟΣ ΑΚΤΗΣ: GRBW019258048

ΥΦΙΣΤΑΜΕΝΗ ΚΑΤΑΣΤΑΣΗ



ΠΡΟΤΕΙΝΟΜΕΝΟ



ΑΙΤΙΟΛΟΓΙΑ ΠΡΟΤΕΙΝΟΜΕΝΗΣ ΑΛΛΑΓΗΣ:

Διόρθωση συντεταγμένων καθώς είχε λάθος στην απεικόνιση της ταυτότητας

⊙ Σημείο δειγματοληψίας

□ Όρια ακτής

1 cm = 45 meters



ΠΕΡΙΦΕΡΕΙΑ: ΠΕΛΟΠΟΝΝΗΣΟΥ
ΔΗΜΟΣ: Τριφυλίας
ΟΝΟΜΑ ΑΚΤΗΣ: Αγρίλης
ΚΩΔΙΚΟΣ ΑΚΤΗΣ: GRBW019258047

ΥΦΙΣΤΑΜΕΝΗ ΚΑΤΑΣΤΑΣΗ



ΠΡΟΤΕΙΝΟΜΕΝΟ



ΑΙΤΙΟΛΟΓΙΑ ΠΡΟΤΕΙΝΟΜΕΝΗΣ ΑΛΛΑΓΗΣ:

Διόρθωση συντεταγμένων καθώς είχε λάθος συντεταγμένες στην απεικόνιση της ταυτότητας - Τροποποίηση πολυγώνου ακτής

⊙ Σημείο δειγματοληψίας

▭ Όρια ακτής

1 cm = 32 meters



ΠΕΡΙΦΕΡΕΙΑ: ΠΕΛΟΠΟΝΝΗΣΟΥ
ΔΗΜΟΣ: Τριφυλίας
ΟΝΟΜΑ ΑΚΤΗΣ: Αη Λαγούδης
ΚΩΔΙΚΟΣ ΑΚΤΗΣ: GRBW019258046

ΥΦΙΣΤΑΜΕΝΗ ΚΑΤΑΣΤΑΣΗ



ΠΡΟΤΕΙΝΟΜΕΝΟ



ΑΙΤΙΟΛΟΓΙΑ ΠΡΟΤΕΙΝΟΜΕΝΗΣ ΑΛΛΑΓΗΣ:

Συγχώνευση και μετακίνηση σημείου δειγματοληψίας σε πιο αντιπροσωπευτική θέση - Τροποποίηση πολυγώνου ακτής για καλύτερη απεικόνιση

⊙ Σημείο δειγματοληψίας

▭ Όρια ακτής

1 cm = 109 meters



ΠΕΡΙΦΕΡΕΙΑ: ΠΕΛΟΠΟΝΝΗΣΟΥ
ΔΗΜΟΣ: Τριφυλίας
ΟΝΟΜΑ ΑΚΤΗΣ: Λαγκουβάρδος
ΚΩΔΙΚΟΣ ΑΚΤΗΣ: GRBW019258045

ΥΦΙΣΤΑΜΕΝΗ ΚΑΤΑΣΤΑΣΗ



ΠΡΟΤΕΙΝΟΜΕΝΟ



ΑΙΤΙΟΛΟΓΙΑ ΠΡΟΤΕΙΝΟΜΕΝΗΣ ΑΛΛΑΓΗΣ:

Συγχώνευση και απεικόνιση αντιπροσωπευτικού σημείου δειγματοληψίας

⊙ Σημείο δειγματοληψίας

▭ Όρια ακτής

1 cm = 57 meters



ΠΕΡΙΦΕΡΕΙΑ: ΠΕΛΟΠΟΝΝΗΣΟΥ
ΔΗΜΟΣ: Τριφυλίας
ΟΝΟΜΑ ΑΚΤΗΣ: Στόμιο
ΚΩΔΙΚΟΣ ΑΚΤΗΣ: GRBW019258044

ΥΦΙΣΤΑΜΕΝΗ ΚΑΤΑΣΤΑΣΗ



ΠΡΟΤΕΙΝΟΜΕΝΟ



ΑΙΤΙΟΛΟΓΙΑ ΠΡΟΤΕΙΝΟΜΕΝΗΣ ΑΛΛΑΓΗΣ:

Διόρθωση πολυγώνου ακτής για καλύτερη απεικόνιση στη ταυτότητα

⊙ Σημείο δειγματοληψίας


■ Όρια ακτής

1 cm = 25 meters




ΠΕΡΙΦΕΡΕΙΑ: ΠΕΛΟΠΟΝΝΗΣΟΥ
ΔΗΜΟΣ: Τριφυλίας
ΟΝΟΜΑ ΑΚΤΗΣ: Καλό Νερό
ΚΩΔΙΚΟΣ ΑΚΤΗΣ: GRBW019258043

ΥΦΙΣΤΑΜΕΝΗ ΚΑΤΑΣΤΑΣΗ



ΠΡΟΤΕΙΝΟΜΕΝΟ



ΑΙΤΙΟΛΟΓΙΑ ΠΡΟΤΕΙΝΟΜΕΝΗΣ ΑΛΛΑΓΗΣ:

Διόρθωση συντεταγμένων καθώς είχε λάθος στην απεικόνιση της ταυτότητας

⊙ Σημείο δειγματοληψίας

▭ Όρια ακτής

1 cm = 184 meters



ΠΕΡΙΦΕΡΕΙΑ: ΠΕΛΟΠΟΝΝΗΣΟΥ
ΔΗΜΟΣ: Τριφυλίας
ΟΝΟΜΑ ΑΚΤΗΣ: Ποράκια – Χάνι
ΚΩΔΙΚΟΣ ΑΚΤΗΣ: GRBW019258042

ΥΦΙΣΤΑΜΕΝΗ ΚΑΤΑΣΤΑΣΗ



ΠΡΟΤΕΙΝΟΜΕΝΟ



ΑΙΤΙΟΛΟΓΙΑ ΠΡΟΤΕΙΝΟΜΕΝΗΣ ΑΛΛΑΓΗΣ:

Διόρθωση συντεταγμένων καθώς είχε λάθος στην απεικόνιση της ταυτότητας

⊙ Σημείο δειγματοληψίας


□ Όρια ακτής

1 cm = 54 meters




ΠΕΡΙΦΕΡΕΙΑ: ΠΕΛΟΠΟΝΝΗΣΟΥ
ΔΗΜΟΣ: Τριφυλίας
ΟΝΟΜΑ ΑΚΤΗΣ: Ελαία
ΚΩΔΙΚΟΣ ΑΚΤΗΣ: GRBW019258041

ΥΦΙΣΤΑΜΕΝΗ ΚΑΤΑΣΤΑΣΗ



ΠΡΟΤΕΙΝΟΜΕΝΟ



ΑΙΤΙΟΛΟΓΙΑ ΠΡΟΤΕΙΝΟΜΕΝΗΣ ΑΛΛΑΓΗΣ:

Διόρθωση συντεταγμένων καθώς είχε λάθος στην απεικόνιση της ταυτότητας

⊙ Σημείο δειγματοληψίας


▭ Όρια ακτής

1 cm = 194 meters




ΠΕΡΙΦΕΡΕΙΑ: ΠΕΛΟΠΟΝΝΗΣΟΥ
ΔΗΜΟΣ: Τριφυλίας
ΟΝΟΜΑ ΑΚΤΗΣ: Λιμενάρι
ΚΩΔΙΚΟΣ ΑΚΤΗΣ: GRBW019258040

ΥΦΙΣΤΑΜΕΝΗ ΚΑΤΑΣΤΑΣΗ



ΠΡΟΤΕΙΝΟΜΕΝΟ



ΑΙΤΙΟΛΟΓΙΑ ΠΡΟΤΕΙΝΟΜΕΝΗΣ ΑΛΛΑΓΗΣ:

Μετακίνηση σημείου δειγματοληψίας σε πιο αντιπροσωπευτική θέση (Μεγαλύτερη συγκέντρωση λουομένων)

⊙ Σημείο δειγματοληψίας

□ Όρια ακτής

1 cm = 24 meters




ΠΕΡΙΦΕΡΕΙΑ: ΠΕΛΟΠΟΝΝΗΣΟΥ
ΔΗΜΟΣ: Τριφυλίας
ΟΝΟΜΑ ΑΚΤΗΣ: Γιανίσινα
ΚΩΔΙΚΟΣ ΑΚΤΗΣ: GRBW019258038

ΥΦΙΣΤΑΜΕΝΗ ΚΑΤΑΣΤΑΣΗ



ΠΡΟΤΕΙΝΟΜΕΝΟ



ΑΙΤΙΟΛΟΓΙΑ ΠΡΟΤΕΙΝΟΜΕΝΗΣ ΑΛΛΑΓΗΣ:

Διόρθωση συντεταγμένων καθώς είχε λάθος στην απεικόνιση της ταυτότητας

⊙ Σημείο δειγματοληψίας


▭ Όρια ακτής

1 cm = 198 meters




ΠΕΡΙΦΕΡΕΙΑ: ΠΕΛΟΠΟΝΝΗΣΟΥ
ΔΗΜΟΣ: Πύλου - Νέστορος
ΟΝΟΜΑ ΑΚΤΗΣ: Μακρύναμμος – Ανεμόμυλος
ΚΩΔΙΚΟΣ ΑΚΤΗΣ: GRBW019257034

ΥΦΙΣΤΑΜΕΝΗ ΚΑΤΑΣΤΑΣΗ



ΠΡΟΤΕΙΝΟΜΕΝΟ



ΑΙΤΙΟΛΟΓΙΑ ΠΡΟΤΕΙΝΟΜΕΝΗΣ ΑΛΛΑΓΗΣ:

Συγχώνευση και απεικόνιση αντιπροσωπευτικού σημείου δειγματοληψίας

⊙ Σημείο δειγματοληψίας

▭ Όρια ακτής

1 cm = 215 meters



ΠΕΡΙΦΕΡΕΙΑ: ΠΕΛΟΠΟΝΝΗΣΟΥ
ΔΗΜΟΣ: Πύλου - Νέστορος
ΟΝΟΜΑ ΑΚΤΗΣ: Φοινικούντα
ΚΩΔΙΚΟΣ ΑΚΤΗΣ: GRBW019257033

ΥΦΙΣΤΑΜΕΝΗ ΚΑΤΑΣΤΑΣΗ



ΠΡΟΤΕΙΝΟΜΕΝΟ



ΑΙΤΙΟΛΟΓΙΑ ΠΡΟΤΕΙΝΟΜΕΝΗΣ ΑΛΛΑΓΗΣ:

Διόρθωση συντεταγμένων καθώς είχε λάθος στην απεικόνιση της ταυτότητας

⊙ Σημείο δειγματοληψίας

□ Όρια ακτής

1 cm = 45 meters



ΠΕΡΙΦΕΡΕΙΑ: ΠΕΛΟΠΟΝΝΗΣΟΥ
ΔΗΜΟΣ: Πύλου - Νέστορος
ΟΝΟΜΑ ΑΚΤΗΣ: Πύλος
ΚΩΔΙΚΟΣ ΑΚΤΗΣ: GRBW019257030

ΥΦΙΣΤΑΜΕΝΗ ΚΑΤΑΣΤΑΣΗ



ΠΡΟΤΕΙΝΟΜΕΝΟ



ΑΙΤΙΟΛΟΓΙΑ ΠΡΟΤΕΙΝΟΜΕΝΗΣ ΑΛΛΑΓΗΣ:

Μετακίνηση σημείου δειγματοληψίας σε πιο αντιπροσωπευτική θέση (Μεγαλύτερη συγκέντρωση λουομένων)

⊙ Σημείο δειγματοληψίας

■ Όρια ακτής

1 cm = 26 meters



ΠΕΡΙΦΕΡΕΙΑ: ΠΕΛΟΠΟΝΝΗΣΟΥ
ΔΗΜΟΣ: Πύλου - Νέστορος
ΟΝΟΜΑ ΑΚΤΗΣ: Ελεήστρα
ΚΩΔΙΚΟΣ ΑΚΤΗΣ: GRBW019257029

ΥΦΙΣΤΑΜΕΝΗ ΚΑΤΑΣΤΑΣΗ



ΠΡΟΤΕΙΝΟΜΕΝΟ



ΑΙΤΙΟΛΟΓΙΑ ΠΡΟΤΕΙΝΟΜΕΝΗΣ ΑΛΛΑΓΗΣ:

Συγχώνευση και απεικόνιση αντιπροσωπευτικού σημείου δειγματοληψίας

⊙ Σημείο δειγματοληψίας


▭ Όρια ακτής

1 cm = 236 meters




ΠΕΡΙΦΕΡΕΙΑ: ΠΕΛΟΠΟΝΝΗΣΟΥ
ΔΗΜΟΣ: Πύλου - Νέστορος
ΟΝΟΜΑ ΑΚΤΗΣ: Μεθώνη 1
ΚΩΔΙΚΟΣ ΑΚΤΗΣ: GRBW019257028

ΥΦΙΣΤΑΜΕΝΗ ΚΑΤΑΣΤΑΣΗ



ΠΡΟΤΕΙΝΟΜΕΝΟ



ΑΙΤΙΟΛΟΓΙΑ ΠΡΟΤΕΙΝΟΜΕΝΗΣ ΑΛΛΑΓΗΣ:

Συγχώνευση και απεικόνιση αντιπροσωπευτικού σημείου δειγματοληψίας

⊙ Σημείο δειγματοληψίας


▭ Όρια ακτής

1 cm = 108 meters



ΠΕΡΙΦΕΡΕΙΑ: ΠΕΛΟΠΟΝΝΗΣΟΥ
ΔΗΜΟΣ: Πύλου - Νέστορος
ΟΝΟΜΑ ΑΚΤΗΣ: Λούτσα
ΚΩΔΙΚΟΣ ΑΚΤΗΣ: GRBW019257027

ΥΦΙΣΤΑΜΕΝΗ ΚΑΤΑΣΤΑΣΗ



ΠΡΟΤΕΙΝΟΜΕΝΟ



ΑΙΤΙΟΛΟΓΙΑ ΠΡΟΤΕΙΝΟΜΕΝΗΣ ΑΛΛΑΓΗΣ:


Διόρθωση πολυγώνου ακτής για καλύτερη απεικόνιση στη ταυτότητα

⊙ Σημείο δειγματοληψίας
□ Όρια ακτής
1 cm = 68 meters




ΠΕΡΙΦΕΡΕΙΑ: ΠΕΛΟΠΟΝΝΗΣΟΥ
ΔΗΜΟΣ: Μεσσήνης
ΟΝΟΜΑ ΑΚΤΗΣ: Βελίκα Δυτικά
ΚΩΔΙΚΟΣ ΑΚΤΗΣ: GRBW019255024

ΥΦΙΣΤΑΜΕΝΗ ΚΑΤΑΣΤΑΣΗ



ΠΡΟΤΕΙΝΟΜΕΝΟ



ΑΙΤΙΟΛΟΓΙΑ ΠΡΟΤΕΙΝΟΜΕΝΗΣ ΑΛΛΑΓΗΣ:

Συγχώνευση σημείων - Διόρθωση συντεταγμένων και τροποποίηση πολυγώνου ακτής για καλύτερη απεικόνιση στη ταυτότητα

⊙ Σημείο δειγματοληψίας

▭ Όρια ακτής

1 cm = 219 meters



ΠΕΡΙΦΕΡΕΙΑ: ΠΕΛΟΠΟΝΝΗΣΟΥ
ΔΗΜΟΣ: Μεσσήνης
ΟΝΟΜΑ ΑΚΤΗΣ: Άγιος Ανδρέας
ΚΩΔΙΚΟΣ ΑΚΤΗΣ: GRBW019255023

ΥΦΙΣΤΑΜΕΝΗ ΚΑΤΑΣΤΑΣΗ



ΠΡΟΤΕΙΝΟΜΕΝΟ



ΑΙΤΙΟΛΟΓΙΑ ΠΡΟΤΕΙΝΟΜΕΝΗΣ ΑΛΛΑΓΗΣ:

Διόρθωση συντεταγμένων καθώς είχε λάθος στην απεικόνιση της ταυτότητας

⊙ Σημείο δειγματοληψίας

□ Όρια ακτής

1 cm = 37 meters



ΠΕΡΙΦΕΡΕΙΑ: ΠΕΛΟΠΟΝΝΗΣΟΥ
ΔΗΜΟΣ: Μεσσήνης
ΟΝΟΜΑ ΑΚΤΗΣ: Πεταλίδι
ΚΩΔΙΚΟΣ ΑΚΤΗΣ: GRBW019255021

ΥΦΙΣΤΑΜΕΝΗ ΚΑΤΑΣΤΑΣΗ



ΠΡΟΤΕΙΝΟΜΕΝΟ



ΑΙΤΙΟΛΟΓΙΑ ΠΡΟΤΕΙΝΟΜΕΝΗΣ ΑΛΛΑΓΗΣ:

Διόρθωση συντεταγμένων καθώς είχε λάθος στην απεικόνιση της ταυτότητας

⊙ Σημείο δειγματοληψίας


□ Όρια ακτής

1 cm = 30 meters

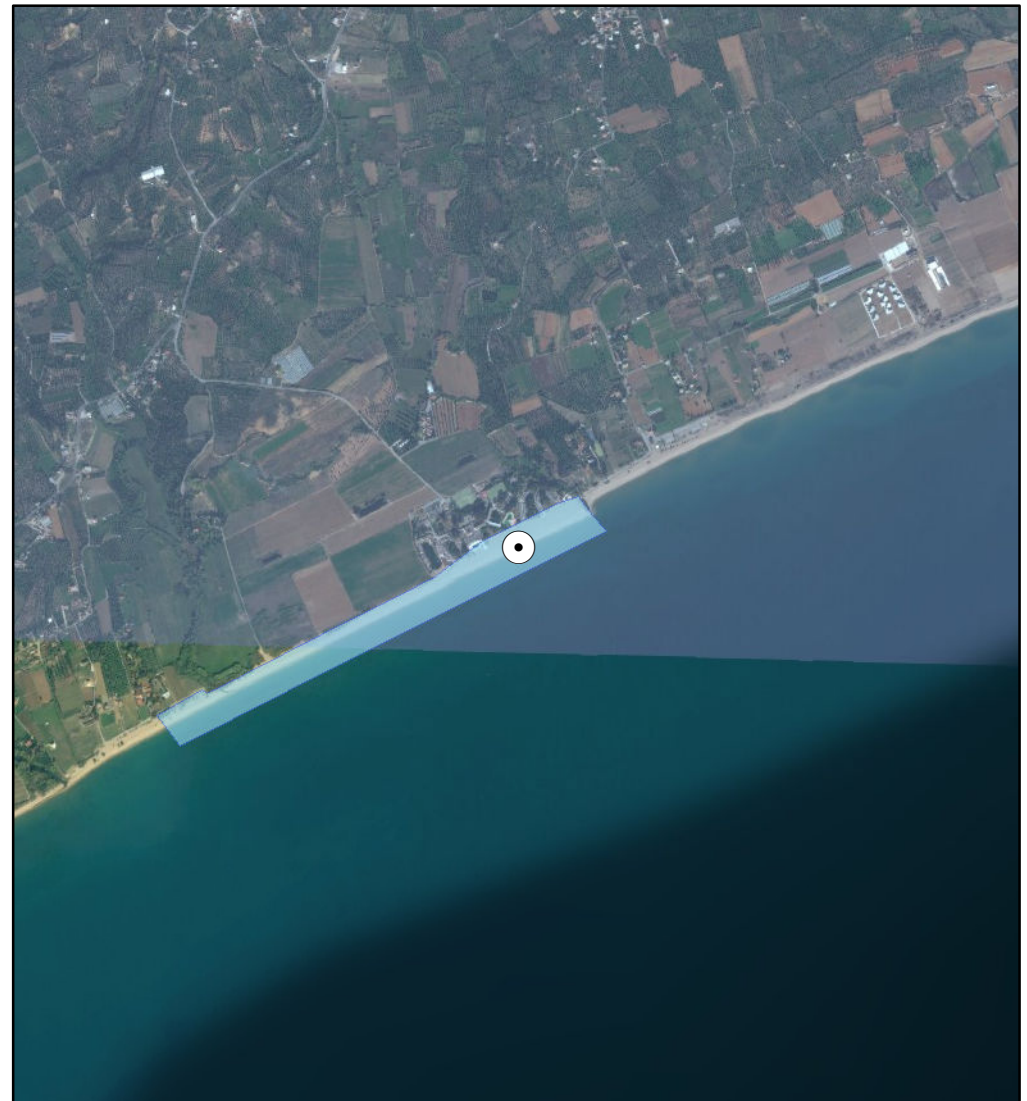


ΠΕΡΙΦΕΡΕΙΑ: ΠΕΛΟΠΟΝΝΗΣΟΥ
ΔΗΜΟΣ: Μεσσήνης
ΟΝΟΜΑ ΑΚΤΗΣ: Βελίκα Ανατολικά
ΚΩΔΙΚΟΣ ΑΚΤΗΣ: GRBW019255020

ΥΦΙΣΤΑΜΕΝΗ ΚΑΤΑΣΤΑΣΗ



ΠΡΟΤΕΙΝΟΜΕΝΟ



ΑΙΤΙΟΛΟΓΙΑ ΠΡΟΤΕΙΝΟΜΕΝΗΣ ΑΛΛΑΓΗΣ:

Διόρθωση συντεταγμένων καθώς είχε λάθος συντεταγμένες στην απεικόνιση της ταυτότητας - Τροποποίηση πολυγώνου ακτής

⊙ Σημείο δειγματοληψίας

▭ Όρια ακτής

1 cm = 269 meters



ΠΕΡΙΦΕΡΕΙΑ: ΠΕΛΟΠΟΝΝΗΣΟΥ
ΔΗΜΟΣ: Καλαμάτας
ΟΝΟΜΑ ΑΚΤΗΣ: Αγριλιά
ΚΩΔΙΚΟΣ ΑΚΤΗΣ: GRBW019254019

ΥΦΙΣΤΑΜΕΝΗ ΚΑΤΑΣΤΑΣΗ



ΠΡΟΤΕΙΝΟΜΕΝΟ



ΑΙΤΙΟΛΟΓΙΑ ΠΡΟΤΕΙΝΟΜΕΝΗΣ ΑΛΛΑΓΗΣ:

Διόρθωση συντεταγμένων καθώς είχε λάθος στην απεικόνιση της ταυτότητας

⊙ Σημείο δειγματοληψίας

▭ Όρια ακτής

1 cm = 54 meters



ΠΕΡΙΦΕΡΕΙΑ: ΠΕΛΟΠΟΝΝΗΣΟΥ
ΔΗΜΟΣ: Καλαμάτας
ΟΝΟΜΑ ΑΚΤΗΣ: Μικρή Μαντινεία
ΚΩΔΙΚΟΣ ΑΚΤΗΣ: GRBW019254018

ΥΦΙΣΤΑΜΕΝΗ ΚΑΤΑΣΤΑΣΗ



ΠΡΟΤΕΙΝΟΜΕΝΟ



ΑΙΤΙΟΛΟΓΙΑ ΠΡΟΤΕΙΝΟΜΕΝΗΣ ΑΛΛΑΓΗΣ:

Διόρθωση συντεταγμένων καθώς είχε λάθος στην απεικόνιση της ταυτότητας

⊙ Σημείο δειγματοληψίας

▭ Όρια ακτής

1 cm = 75 meters



ΠΕΡΙΦΕΡΕΙΑ: ΠΕΛΟΠΟΝΝΗΣΟΥ
ΔΗΜΟΣ: Καλαμάτας
ΟΝΟΜΑ ΑΚΤΗΣ: Ανάληψη - Αεροπορία
ΚΩΔΙΚΟΣ ΑΚΤΗΣ: GRBW019254017

ΥΦΙΣΤΑΜΕΝΗ ΚΑΤΑΣΤΑΣΗ



ΠΡΟΤΕΙΝΟΜΕΝΟ



ΑΙΤΙΟΛΟΓΙΑ ΠΡΟΤΕΙΝΟΜΕΝΗΣ ΑΛΛΑΓΗΣ:

Συγχώνευση σημείων - Τροποποίηση πολυγώνου και διόρθωση συντεταγμένων σημείου για καλύτερη απεικόνιση στη ταυτότητα

⊙ Σημείο δειγματοληψίας

▭ Όρια ακτής

1 cm = 625 meters



ΠΕΡΙΦΕΡΕΙΑ: ΠΕΛΟΠΟΝΝΗΣΟΥ
ΔΗΜΟΣ: Καλαμάτας
ΟΝΟΜΑ ΑΚΤΗΣ: Ανατολική Καλαμάτα - Βέργα
ΚΩΔΙΚΟΣ ΑΚΤΗΣ: GRBW019254016

ΥΦΙΣΤΑΜΕΝΗ ΚΑΤΑΣΤΑΣΗ



ΠΡΟΤΕΙΝΟΜΕΝΟ



ΑΙΤΙΟΛΟΓΙΑ ΠΡΟΤΕΙΝΟΜΕΝΗΣ ΑΛΛΑΓΗΣ:

Διόρθωση συντεταγμένων καθώς είχε λάθος στην απεικόνιση της ταυτότητας. Συγχώνευση και απεικόνιση αντιπροσωπευτικού σημείου

⊙ Σημείο δειγματοληψίας

▭ Όρια ακτής

1 cm = 260 meters



ΠΕΡΙΦΕΡΕΙΑ: ΠΕΛΟΠΟΝΝΗΣΟΥ
ΔΗΜΟΣ: Καλαμάτας
ΟΝΟΜΑ ΑΚΤΗΣ: Δυτική Καλαμάτα
ΚΩΔΙΚΟΣ ΑΚΤΗΣ: GRBW019254015

ΥΦΙΣΤΑΜΕΝΗ ΚΑΤΑΣΤΑΣΗ



ΠΡΟΤΕΙΝΟΜΕΝΟ



ΑΙΤΙΟΛΟΓΙΑ ΠΡΟΤΕΙΝΟΜΕΝΗΣ ΑΛΛΑΓΗΣ:
Διόρθωση συντεταγμένων καθώς είχε λάθος στην απεικόνιση της ταυτότητας

⊙ Σημείο δειγματοληψίας
▭ Όρια ακτής
1 cm = 27 meters



ΠΕΡΙΦΕΡΕΙΑ: ΠΕΛΟΠΟΝΝΗΣΟΥ
ΔΗΜΟΣ: Δυτικής Μάνης
ΟΝΟΜΑ ΑΚΤΗΣ: Στούπα
ΚΩΔΙΚΟΣ ΑΚΤΗΣ: GRBW019253012

ΥΦΙΣΤΑΜΕΝΗ ΚΑΤΑΣΤΑΣΗ



ΠΡΟΤΕΙΝΟΜΕΝΟ



ΑΙΤΙΟΛΟΓΙΑ ΠΡΟΤΕΙΝΟΜΕΝΗΣ ΑΛΛΑΓΗΣ:

Διόρθωση συντεταγμένων καθώς είχε λάθος στην απεικόνιση της ταυτότητας

⊙ Σημείο δειγματοληψίας

□ Όρια ακτής

1 cm = 32 meters



ΠΕΡΙΦΕΡΕΙΑ: ΠΕΛΟΠΟΝΝΗΣΟΥ
ΔΗΜΟΣ: Δυτικής Μάνης
ΟΝΟΜΑ ΑΚΤΗΣ: Καλογριά
ΚΩΔΙΚΟΣ ΑΚΤΗΣ: GRBW019253011

ΥΦΙΣΤΑΜΕΝΗ ΚΑΤΑΣΤΑΣΗ



ΠΡΟΤΕΙΝΟΜΕΝΟ



ΑΙΤΙΟΛΟΓΙΑ ΠΡΟΤΕΙΝΟΜΕΝΗΣ ΑΛΛΑΓΗΣ:

Συγχώνευση και απεικόνιση αντιπροσωπευτικού σημείου δειγματοληψίας - Τροποποίηση πολυγώνου ακτής για καλύτερη απεικόνιση

⊙ Σημείο δειγματοληψίας

□ Όρια ακτής

1 cm = 30 meters



ΠΕΡΙΦΕΡΕΙΑ: ΠΕΛΟΠΟΝΝΗΣΟΥ
ΔΗΜΟΣ: Δυτικής Μάνης
ΟΝΟΜΑ ΑΚΤΗΣ: Καρδαμύλη – Ρίτσα
ΚΩΔΙΚΟΣ ΑΚΤΗΣ: GRBW019253010

ΥΦΙΣΤΑΜΕΝΗ ΚΑΤΑΣΤΑΣΗ



ΠΡΟΤΕΙΝΟΜΕΝΟ



ΑΙΤΙΟΛΟΓΙΑ ΠΡΟΤΕΙΝΟΜΕΝΗΣ ΑΛΛΑΓΗΣ:

Συγχώνευση και διόρθωση συντεταγμένων καθώς είχε λάθος στην απεικόνιση της ταυτότητας

⊙ Σημείο δειγματοληψίας

□ Όρια ακτής

1 cm = 130 meters



ΠΕΡΙΦΕΡΕΙΑ: ΠΕΛΟΠΟΝΝΗΣΟΥ
ΔΗΜΟΣ: Δυτικής Μάνης
ΟΝΟΜΑ ΑΚΤΗΣ: Σάντοβα
ΚΩΔΙΚΟΣ ΑΚΤΗΣ: GRBW019253009

ΥΦΙΣΤΑΜΕΝΗ ΚΑΤΑΣΤΑΣΗ



ΠΡΟΤΕΙΝΟΜΕΝΟ



ΑΙΤΙΟΛΟΓΙΑ ΠΡΟΤΕΙΝΟΜΕΝΗΣ ΑΛΛΑΓΗΣ:

Διόρθωση συντεταγμένων καθώς είχε λάθος στην απεικόνιση της ταυτότητας

⊙ Σημείο δειγματοληψίας

▭ Όρια ακτής

1 cm = 60 meters



ΠΕΡΙΦΕΡΕΙΑ: ΠΕΛΟΠΟΝΝΗΣΟΥ
ΔΗΜΟΣ: Ανατολικής Μάνης
ΟΝΟΜΑ ΑΚΤΗΣ: Λιμένι
ΚΩΔΙΚΟΣ ΑΚΤΗΣ: GRBW019248006

ΥΦΙΣΤΑΜΕΝΗ ΚΑΤΑΣΤΑΣΗ



ΠΡΟΤΕΙΝΟΜΕΝΟ



ΑΙΤΙΟΛΟΓΙΑ ΠΡΟΤΕΙΝΟΜΕΝΗΣ ΑΛΛΑΓΗΣ:

Διόρθωση συντεταγμένων καθώς είχε λάθος συντεταγμένες στην απεικόνιση της ταυτότητας - Τροποποίηση πολυγώνου ακτής

⊙ Σημείο δειγματοληψίας

□ Όρια ακτής

1 cm = 16 meters



ΠΕΡΙΦΕΡΕΙΑ: Περιφέρεια Πελοποννήσου
ΔΗΜΟΣ: Επιδαύρου
ΟΝΟΜΑ ΑΚΤΗΣ: Γιαλάσι
ΚΩΔΙΚΟΣ ΑΚΤΗΣ: GRBW039234030

ΥΦΙΣΤΑΜΕΝΗ ΚΑΤΑΣΤΑΣΗ



ΠΡΟΤΕΙΝΟΜΕΝΟ



ΑΙΤΙΟΛΟΓΙΑ ΠΡΟΤΕΙΝΟΜΕΝΗΣ ΑΛΛΑΓΗΣ:

⊙ Σημείο δειγματοληψίας
□ Όρια ακτής
1 cm = 46 meters



ΠΕΡΙΦΕΡΕΙΑ: Περιφέρεια Πελοποννήσου
ΔΗΜΟΣ: Επιδαύρου
ΟΝΟΜΑ ΑΚΤΗΣ: Νησί
ΚΩΔΙΚΟΣ ΑΚΤΗΣ: GRBW039234032

ΥΦΙΣΤΑΜΕΝΗ ΚΑΤΑΣΤΑΣΗ



ΠΡΟΤΕΙΝΟΜΕΝΟ



ΑΙΤΙΟΛΟΓΙΑ ΠΡΟΤΕΙΝΟΜΕΝΗΣ ΑΛΛΑΓΗΣ:

● Σημείο δειγματοληψίας
□ Όρια ακτής
1 cm = 21 meters



ΠΕΡΙΦΕΡΕΙΑ: Περιφέρεια Πελοποννήσου
ΔΗΜΟΣ: Ερμιονίδας
ΟΝΟΜΑ ΑΚΤΗΣ: Λεπίτσα
ΚΩΔΙΚΟΣ ΑΚΤΗΣ: GRBW039235036

ΥΦΙΣΤΑΜΕΝΗ ΚΑΤΑΣΤΑΣΗ



ΠΡΟΤΕΙΝΟΜΕΝΟ




ΑΙΤΙΟΛΟΓΙΑ ΠΡΟΤΕΙΝΟΜΕΝΗΣ ΑΛΛΑΓΗΣ:

⊙ Σημείο δειγματοληψίας
□ Όρια ακτής
1 cm = 19 meters




ΠΕΡΙΦΕΡΕΙΑ: Περιφέρεια Πελοποννήσου
ΔΗΜΟΣ: Ερμιονίδα
ΟΝΟΜΑ ΑΚΤΗΣ: Λεύκες
ΚΩΔΙΚΟΣ ΑΚΤΗΣ: GRBW039235037

ΥΦΙΣΤΑΜΕΝΗ ΚΑΤΑΣΤΑΣΗ



ΠΡΟΤΕΙΝΟΜΕΝΟ



ΑΙΤΙΟΛΟΓΙΑ ΠΡΟΤΕΙΝΟΜΕΝΗΣ ΑΛΛΑΓΗΣ:

⊙ Σημείο δειγματοληψίας
□ Όρια ακτής
1 cm = 54 meters



ΠΕΡΙΦΕΡΕΙΑ: Περιφέρεια Πελοποννήσου
ΔΗΜΟΣ: Ερμιονίδας
ΟΝΟΜΑ ΑΚΤΗΣ: Κορακιά
ΚΩΔΙΚΟΣ ΑΚΤΗΣ: GRBW039235039

ΥΦΙΣΤΑΜΕΝΗ ΚΑΤΑΣΤΑΣΗ



ΠΡΟΤΕΙΝΟΜΕΝΟ



ΑΙΤΙΟΛΟΓΙΑ ΠΡΟΤΕΙΝΟΜΕΝΗΣ ΑΛΛΑΓΗΣ:

⊙ Σημείο δειγματοληψίας
□ Όρια ακτής
1 cm = 48 meters



ΠΕΡΙΦΕΡΕΙΑ: Περιφέρεια Πελοποννήσου
ΔΗΜΟΣ: Ερμιονίδας
ΟΝΟΜΑ ΑΚΤΗΣ: Χινίτσα
ΚΩΔΙΚΟΣ ΑΚΤΗΣ: GRBW039235040

ΥΦΙΣΤΑΜΕΝΗ ΚΑΤΑΣΤΑΣΗ



ΠΡΟΤΕΙΝΟΜΕΝΟ




ΑΙΤΙΟΛΟΓΙΑ ΠΡΟΤΕΙΝΟΜΕΝΗΣ ΑΛΛΑΓΗΣ:

⊙ Σημείο δειγματοληψίας
□ Όρια ακτής
1 cm = 41 meters




ΠΕΡΙΦΕΡΕΙΑ: Περιφέρεια Πελοποννήσου
ΔΗΜΟΣ: Ερμιονίδας
ΟΝΟΜΑ ΑΚΤΗΣ: Ντρασίζα
ΚΩΔΙΚΟΣ ΑΚΤΗΣ: GRBW039235043

ΥΦΙΣΤΑΜΕΝΗ ΚΑΤΑΣΤΑΣΗ



ΠΡΟΤΕΙΝΟΜΕΝΟ



ΑΙΤΙΟΛΟΓΙΑ ΠΡΟΤΕΙΝΟΜΕΝΗΣ ΑΛΛΑΓΗΣ:

⊙ Σημείο δειγματοληψίας
□ Όρια ακτής
1 cm = 29 meters



ΠΕΡΙΦΕΡΕΙΑ: Περιφέρεια Πελοποννήσου
ΔΗΜΟΣ: Ερμιονίδας
ΟΝΟΜΑ ΑΚΤΗΣ: Πόρτο Χέλι
ΚΩΔΙΚΟΣ ΑΚΤΗΣ: GRBW039235045

ΥΦΙΣΤΑΜΕΝΗ ΚΑΤΑΣΤΑΣΗ



ΠΡΟΤΕΙΝΟΜΕΝΟ



ΑΙΤΙΟΛΟΓΙΑ ΠΡΟΤΕΙΝΟΜΕΝΗΣ ΑΛΛΑΓΗΣ:

⊙ Σημείο δειγματοληψίας
□ Όρια ακτής
1 cm = 26 meters




ΠΕΡΙΦΕΡΕΙΑ: ΠΕΛΟΠΟΝΝΗΣΟΥ
ΔΗΜΟΣ: Ναυπλιέων
ΟΝΟΜΑ ΑΚΤΗΣ: Κονδύλι
ΚΩΔΙΚΟΣ ΑΚΤΗΣ: GRBW039236078

ΥΦΙΣΤΑΜΕΝΗ ΚΑΤΑΣΤΑΣΗ



ΠΡΟΤΕΙΝΟΜΕΝΟ



ΑΙΤΙΟΛΟΓΙΑ ΠΡΟΤΕΙΝΟΜΕΝΗΣ ΑΛΛΑΓΗΣ:

⊙ Σημείο δειγματοληψίας
□ Όρια ακτής
1 cm = 63 meters



ΠΕΡΙΦΕΡΕΙΑ: Περιφέρεια Πελοποννήσου
ΔΗΜΟΣ: Βόρειας Κυνουρίας
ΟΝΟΜΑ ΑΚΤΗΣ: Μικρή Ρεποντίνα
ΚΩΔΙΚΟΣ ΑΚΤΗΣ: GRBW039237020

ΥΦΙΣΤΑΜΕΝΗ ΚΑΤΑΣΤΑΣΗ



ΠΡΟΤΕΙΝΟΜΕΝΟ




ΑΙΤΙΟΛΟΓΙΑ ΠΡΟΤΕΙΝΟΜΕΝΗΣ ΑΛΛΑΓΗΣ:

⊙ Σημείο δειγματοληψίας
□ Όρια ακτής
1 cm = 32 meters




ΠΕΡΙΦΕΡΕΙΑ: Περιφέρεια Πελοποννήσου
ΔΗΜΟΣ: Βόρειας Κυνουρίας
ΟΝΟΜΑ ΑΚΤΗΣ: Αρκαδικό Χωριό
ΚΩΔΙΚΟΣ ΑΚΤΗΣ: GRBW039237022

ΥΦΙΣΤΑΜΕΝΗ ΚΑΤΑΣΤΑΣΗ



ΠΡΟΤΕΙΝΟΜΕΝΟ



ΑΙΤΙΟΛΟΓΙΑ ΠΡΟΤΕΙΝΟΜΕΝΗΣ ΑΛΛΑΓΗΣ:

⊙ Σημείο δειγματοληψίας
□ Όρια ακτής
1 cm = 30 meters



ΠΕΡΙΦΕΡΕΙΑ: ΠΕΛΟΠΟΝΝΗΣΟΥ
ΔΗΜΟΣ: Νότιας Κυνουρίας
ΟΝΟΜΑ ΑΚΤΗΣ: Φωκιανός
ΚΩΔΙΚΟΣ ΑΚΤΗΣ: GRBW039240087

ΥΦΙΣΤΑΜΕΝΗ ΚΑΤΑΣΤΑΣΗ



ΠΡΟΤΕΙΝΟΜΕΝΟ



ΑΙΤΙΟΛΟΓΙΑ ΠΡΟΤΕΙΝΟΜΕΝΗΣ ΑΛΛΑΓΗΣ:

⊙ Σημείο δειγματοληψίας
□ Όρια ακτής
1 cm = 60 meters




ΠΕΡΙΦΕΡΕΙΑ: ΠΕΛΟΠΟΝΝΗΣΟΥ
ΔΗΜΟΣ: Νότιας Κυνουρίας
ΟΝΟΜΑ ΑΚΤΗΣ: Τηγάνια
ΚΩΔΙΚΟΣ ΑΚΤΗΣ: GRBW039240090

ΥΦΙΣΤΑΜΕΝΗ ΚΑΤΑΣΤΑΣΗ



ΠΡΟΤΕΙΝΟΜΕΝΟ



ΑΙΤΙΟΛΟΓΙΑ ΠΡΟΤΕΙΝΟΜΕΝΗΣ ΑΛΛΑΓΗΣ:

⊙ Σημείο δειγματοληψίας
■ Όρια ακτής
1 cm = 26 meters



ΠΕΡΙΦΕΡΕΙΑ: ΠΕΛΟΠΟΝΝΗΣΟΥ
ΔΗΜΟΣ: Ανατολικής Μάνης
ΟΝΟΜΑ ΑΚΤΗΣ: Συκίτσα
ΚΩΔΙΚΟΣ ΑΚΤΗΣ: GRBW039248013

ΥΦΙΣΤΑΜΕΝΗ ΚΑΤΑΣΤΑΣΗ



ΠΡΟΤΕΙΝΟΜΕΝΟ



ΑΙΤΙΟΛΟΓΙΑ ΠΡΟΤΕΙΝΟΜΕΝΗΣ ΑΛΛΑΓΗΣ:

⊙ Σημείο δειγματοληψίας

▭ Όρια ακτής

1 cm = 39 meters



ΠΕΡΙΦΕΡΕΙΑ: ΠΕΛΟΠΟΝΝΗΣΟΥ
ΔΗΜΟΣ: Ανατολικής Μάνης
ΟΝΟΜΑ ΑΚΤΗΣ: Μάραθος
ΚΩΔΙΚΟΣ ΑΚΤΗΣ: GRBW039248017

ΥΦΙΣΤΑΜΕΝΗ ΚΑΤΑΣΤΑΣΗ



ΠΡΟΤΕΙΝΟΜΕΝΟ




ΑΙΤΙΟΛΟΓΙΑ ΠΡΟΤΕΙΝΟΜΕΝΗΣ ΑΛΛΑΓΗΣ:

⊙ Σημείο δειγματοληψίας
□ Όρια ακτής
1 cm = 10 meters



ΠΕΡΙΦΕΡΕΙΑ: Περιφέρεια Πελοποννήσου
ΔΗΜΟΣ: Μονεμβασιάς
ΟΝΟΜΑ ΑΚΤΗΣ: Νεάπολη Νότια
ΚΩΔΙΚΟΣ ΑΚΤΗΣ: GRBW039251065

ΥΦΙΣΤΑΜΕΝΗ ΚΑΤΑΣΤΑΣΗ



ΠΡΟΤΕΙΝΟΜΕΝΟ



ΑΙΤΙΟΛΟΓΙΑ ΠΡΟΤΕΙΝΟΜΕΝΗΣ ΑΛΛΑΓΗΣ:

⊙ Σημείο δειγματοληψίας
□ Όρια ακτής
1 cm = 101 meters



ΠΕΡΙΦΕΡΕΙΑ: ΠΕΛΟΠΟΝΝΗΣΟΥ
ΔΗΜΟΣ: Μονεμβασιάς
ΟΝΟΜΑ ΑΚΤΗΣ: Πλύτρα
ΚΩΔΙΚΟΣ ΑΚΤΗΣ: GRBW039251069

ΥΦΙΣΤΑΜΕΝΗ ΚΑΤΑΣΤΑΣΗ



ΠΡΟΤΕΙΝΟΜΕΝΟ



ΑΙΤΙΟΛΟΓΙΑ ΠΡΟΤΕΙΝΟΜΕΝΗΣ ΑΛΛΑΓΗΣ:

⊙ Σημείο δειγματοληψίας
□ Όρια ακτής
1 cm = 84 meters



ΠΕΡΙΦΕΡΕΙΑ: Περιφέρεια Πελοποννήσου
ΔΗΜΟΣ: Μονεμβασιάς
ΟΝΟΜΑ ΑΚΤΗΣ: Αμπελάκια
ΚΩΔΙΚΟΣ ΑΚΤΗΣ: GRBW039251072

ΥΦΙΣΤΑΜΕΝΗ ΚΑΤΑΣΤΑΣΗ



ΠΡΟΤΕΙΝΟΜΕΝΟ



ΑΙΤΙΟΛΟΓΙΑ ΠΡΟΤΕΙΝΟΜΕΝΗΣ ΑΛΛΑΓΗΣ:
Νέο σημείο δειγματοληψίας από Δ/ση Υδάτων Πελοποννήσου

● Σημείο δειγματοληψίας
■ Όρια ακτής
1 cm = 19 meters



ΠΕΡΙΦΕΡΕΙΑ: Περιφέρεια Πελοποννήσου
ΔΗΜΟΣ: Μονεμβασιάς
ΟΝΟΜΑ ΑΚΤΗΣ: Μεγάλη Άμμος
ΚΩΔΙΚΟΣ ΑΚΤΗΣ: GRBW039251073

ΥΦΙΣΤΑΜΕΝΗ ΚΑΤΑΣΤΑΣΗ



ΠΡΟΤΕΙΝΟΜΕΝΟ



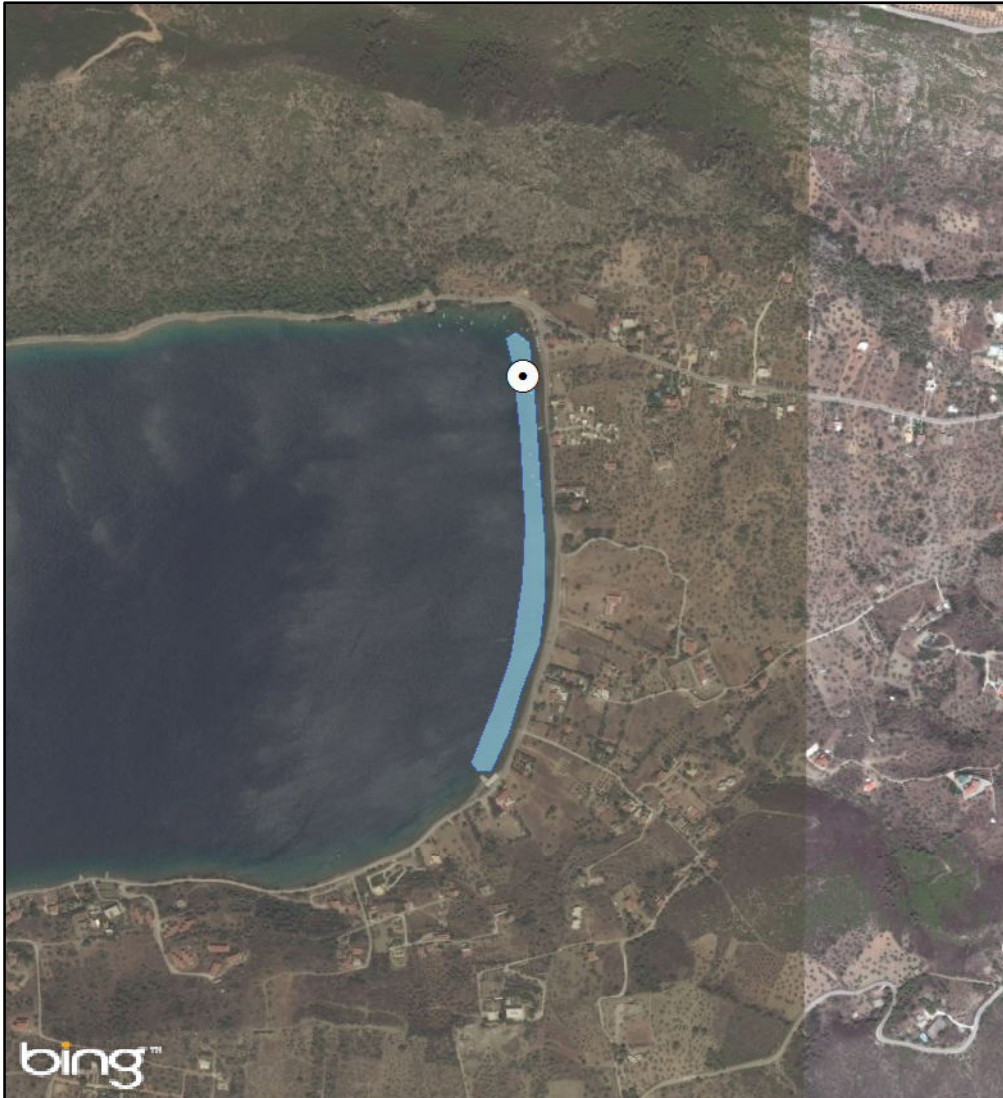
ΑΙΤΙΟΛΟΓΙΑ ΠΡΟΤΕΙΝΟΜΕΝΗΣ ΑΛΛΑΓΗΣ:
Νέο σημείο δειγματοληψίας από Δ/ση Υδάτων Πελοποννήσου

● Σημείο δειγματοληψίας
□ Όρια ακτής
1 cm = 84 meters



ΠΕΡΙΦΕΡΕΙΑ: Περιφέρεια Πελοποννήσου
ΔΗΜΟΣ: Λουτρακίου - Αγ. Θεοδώρων
ΟΝΟΜΑ ΑΚΤΗΣ: Λίμνη Ηραίου Ανατολικά
ΚΩΔΙΚΟΣ ΑΚΤΗΣ: GRBW069244043

ΥΦΙΣΤΑΜΕΝΗ ΚΑΤΑΣΤΑΣΗ



ΠΡΟΤΕΙΝΟΜΕΝΟ



ΑΙΤΙΟΛΟΓΙΑ ΠΡΟΤΕΙΝΟΜΕΝΗΣ ΑΛΛΑΓΗΣ:

⊙ Σημείο δειγματοληψίας
□ Όρια ακτής
1 cm = 114 meters



ΠΕΡΙΦΕΡΕΙΑ: Περιφέρεια Πελοποννήσου
ΔΗΜΟΣ: Λουτρακίου - Αγ. Θεοδώρων
ΟΝΟΜΑ ΑΚΤΗΣ: Αγίου Σωτήρα
ΚΩΔΙΚΟΣ ΑΚΤΗΣ: GRBW069244049

ΥΦΙΣΤΑΜΕΝΗ ΚΑΤΑΣΤΑΣΗ



ΠΡΟΤΕΙΝΟΜΕΝΟ



ΑΙΤΙΟΛΟΓΙΑ ΠΡΟΤΕΙΝΟΜΕΝΗΣ ΑΛΛΑΓΗΣ:
Νέο σημείο δειγματοληψίας από Δ/νη Υδάτων Πελοποννήσου

⊙ Σημείο δειγματοληψίας
■ Όρια ακτής
1 cm = 32 meters



ΠΕΡΙΦΕΡΕΙΑ: Περιφέρεια Πελοποννήσου
ΔΗΜΟΣ: Κορινθίων
ΟΝΟΜΑ ΑΚΤΗΣ: Άγιος Νικόλας
ΚΩΔΙΚΟΣ ΑΚΤΗΣ: GRBW029243094

ΥΦΙΣΤΑΜΕΝΗ ΚΑΤΑΣΤΑΣΗ



ΠΡΟΤΕΙΝΟΜΕΝΟ



ΑΙΤΙΟΛΟΓΙΑ ΠΡΟΤΕΙΝΟΜΕΝΗΣ ΑΛΛΑΓΗΣ:
Κατάργηση σημείου δειγματοληψίας από Δ/ση Υδάτων Πελοποννήσου

⊙ Σημείο δειγματοληψίας
□ Όρια ακτής
1 cm = 33 meters



ΠΕΡΙΦΕΡΕΙΑ: Περιφέρεια Πελοποννήσου
ΔΗΜΟΣ: Ερμιονίδας
ΟΝΟΜΑ ΑΚΤΗΣ: Βερβερούδα
ΚΩΔΙΚΟΣ ΑΚΤΗΣ: GRBW039235046

ΥΦΙΣΤΑΜΕΝΗ ΚΑΤΑΣΤΑΣΗ



ΠΡΟΤΕΙΝΟΜΕΝΟ



ΑΙΤΙΟΛΟΓΙΑ ΠΡΟΤΕΙΝΟΜΕΝΗΣ ΑΛΛΑΓΗΣ:
Κατάργηση σημείου δειγματοληψίας από Δ/ση Υδάτων Πελοποννήσου

● Σημείο δειγματοληψίας
□ Όρια ακτής
1 cm = 53 meters



ΠΕΡΙΦΕΡΕΙΑ: Περιφέρεια Πελοποννήσου
ΔΗΜΟΣ: Βόρειας Κυνουρίας
ΟΝΟΜΑ ΑΚΤΗΣ: Αρκαδικό Χωριό 2
ΚΩΔΙΚΟΣ ΑΚΤΗΣ: GRBW039237024

ΥΦΙΣΤΑΜΕΝΗ ΚΑΤΑΣΤΑΣΗ



ΠΡΟΤΕΙΝΟΜΕΝΟ



ΑΙΤΙΟΛΟΓΙΑ ΠΡΟΤΕΙΝΟΜΕΝΗΣ ΑΛΛΑΓΗΣ:
Κατάργηση σημείου δειγματοληψίας από Δ/ση Υδάτων Πελοποννήσου

⊙ Σημείο δειγματοληψίας
▭ Όρια ακτής
1 cm = 11 meters




ΠΕΡΙΦΕΡΕΙΑ: Περιφέρεια Πελοποννήσου
ΔΗΜΟΣ: Βόρειας Κυνουρίας
ΟΝΟΜΑ ΑΚΤΗΣ: Αρκαδικό Χωριό 3
ΚΩΔΙΚΟΣ ΑΚΤΗΣ: GRBW039237026

ΥΦΙΣΤΑΜΕΝΗ ΚΑΤΑΣΤΑΣΗ



ΠΡΟΤΕΙΝΟΜΕΝΟ



ΑΙΤΙΟΛΟΓΙΑ ΠΡΟΤΕΙΝΟΜΕΝΗΣ ΑΛΛΑΓΗΣ:

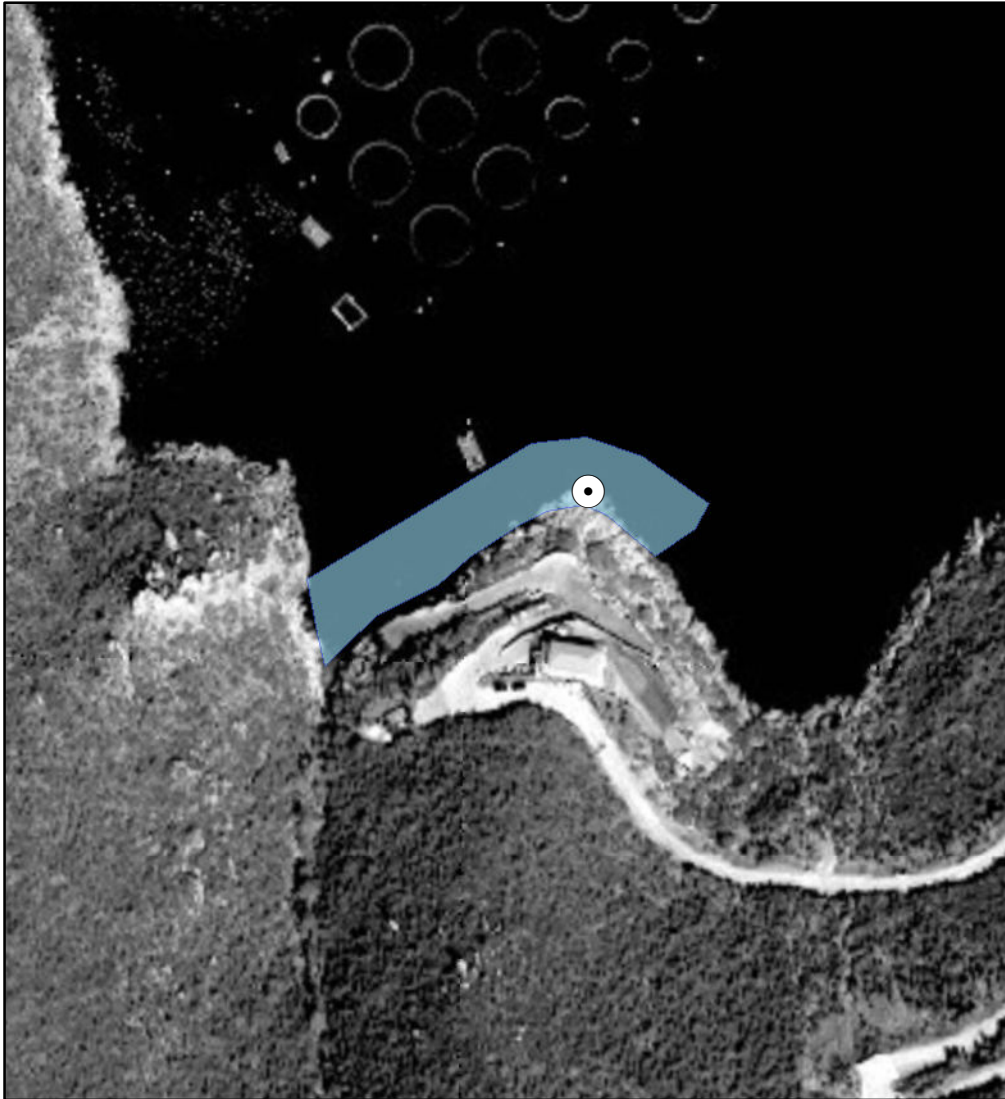
Προτείνεται για απένταξη λόγω άλλης επικρατούσας χρήσης

⊙ Σημείο δειγματοληψίας
■ Όρια ακτής
1 cm = 15 meters

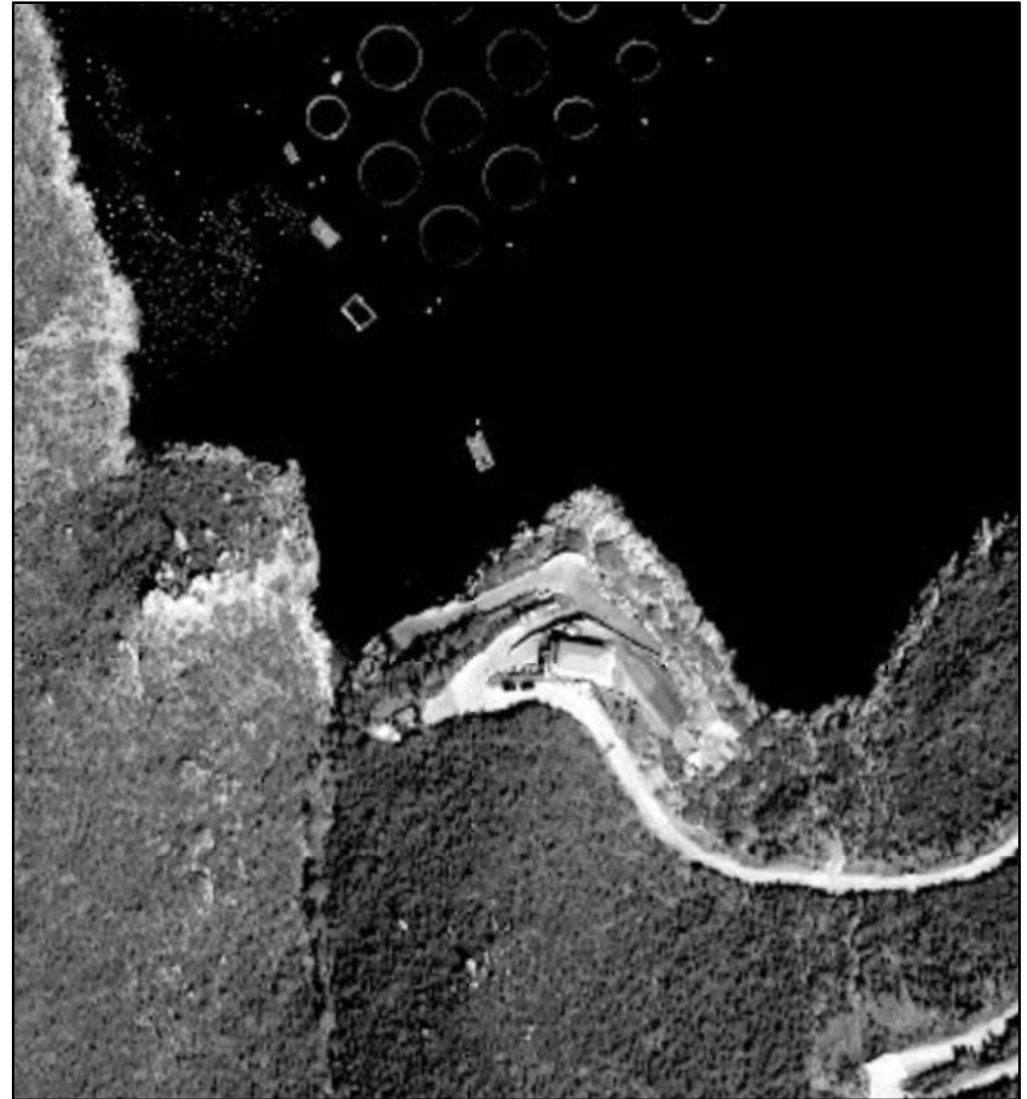


ΠΕΡΙΦΕΡΕΙΑ: Περιφέρεια Πελοποννήσου
ΔΗΜΟΣ: Βόρειας Κυνουρίας
ΟΝΟΜΑ ΑΚΤΗΣ: Αρκαδικό Χωριό 1
ΚΩΔΙΚΟΣ ΑΚΤΗΣ: GRBW039237027

ΥΦΙΣΤΑΜΕΝΗ ΚΑΤΑΣΤΑΣΗ



ΠΡΟΤΕΙΝΟΜΕΝΟ



ΑΙΤΙΟΛΟΓΙΑ ΠΡΟΤΕΙΝΟΜΕΝΗΣ ΑΛΛΑΓΗΣ:

Κατάργηση σημείου δειγματοληψίας από Δ/ση Υδάτων Πελοποννήσου

⊙ Σημείο δειγματοληψίας
■ Όρια ακτής
1 cm = 23 meters



ΠΕΡΙΦΕΡΕΙΑ: Περιφέρεια Πελοποννήσου
ΔΗΜΟΣ: Ανατολικής Μάνης
ΟΝΟΜΑ ΑΚΤΗΣ: Εθνικό Στάδιο Γυθείου
ΚΩΔΙΚΟΣ ΑΚΤΗΣ: GRBW039248010

ΥΦΙΣΤΑΜΕΝΗ ΚΑΤΑΣΤΑΣΗ



ΠΡΟΤΕΙΝΟΜΕΝΟ



ΑΙΤΙΟΛΟΓΙΑ ΠΡΟΤΕΙΝΟΜΕΝΗΣ ΑΛΛΑΓΗΣ:

Προτείνεται για κατάργηση λόγω άλλης επικρατούσας χρήσης - Αποτελεί αλιευτικό καταφύγιο και δεν προτιμάται για κολύμβηση

● Σημείο δειγματοληψίας
■ Όρια ακτής
1 cm = 40 meters



ΠΕΡΙΦΕΡΕΙΑ: Περιφέρεια Πελοποννήσου
ΔΗΜΟΣ: Δυτικής Μάνης
ΟΝΟΜΑ ΑΚΤΗΣ: Καλαμίτσι
ΚΩΔΙΚΟΣ ΑΚΤΗΣ: GRBW019253013

ΥΦΙΣΤΑΜΕΝΗ ΚΑΤΑΣΤΑΣΗ



ΠΡΟΤΕΙΝΟΜΕΝΟ



ΑΙΤΙΟΛΟΓΙΑ ΠΡΟΤΕΙΝΟΜΕΝΗΣ ΑΛΛΑΓΗΣ:

● Σημείο δειγματοληψίας
□ Όρια ακτής
1 cm = 35 meters



ΠΕΡΙΦΕΡΕΙΑ: Περιφέρεια Πελοποννήσου
ΔΗΜΟΣ: Δυτικής Μάνης
ΟΝΟΜΑ ΑΚΤΗΣ: Πανταζί
ΚΩΔΙΚΟΣ ΑΚΤΗΣ: GRBW019253014

ΥΦΙΣΤΑΜΕΝΗ ΚΑΤΑΣΤΑΣΗ



ΠΡΟΤΕΙΝΟΜΕΝΟ




ΑΙΤΙΟΛΟΓΙΑ ΠΡΟΤΕΙΝΟΜΕΝΗΣ ΑΛΛΑΓΗΣ:
Νέο σημείο δειγματοληψίας από Δ/ση Υδάτων Πελοποννήσου

⊙ Σημείο δειγματοληψίας
■ Όρια ακτής
1 cm = 35 meters




ΠΕΡΙΦΕΡΕΙΑ: Περιφέρεια Πελοποννήσου
ΔΗΜΟΣ: Πύλου - Νέστορος
ΟΝΟΜΑ ΑΚΤΗΣ: Κορώνη
ΚΩΔΙΚΟΣ ΑΚΤΗΣ: GRBW019257025

ΥΦΙΣΤΑΜΕΝΗ ΚΑΤΑΣΤΑΣΗ



ΠΡΟΤΕΙΝΟΜΕΝΟ



ΑΙΤΙΟΛΟΓΙΑ ΠΡΟΤΕΙΝΟΜΕΝΗΣ ΑΛΛΑΓΗΣ:

● Σημείο δειγματοληψίας
□ Όρια ακτής
1 cm = 29 meters



ΠΕΡΙΦΕΡΕΙΑ: Περιφέρεια Πελοποννήσου
ΔΗΜΟΣ: Πύλου - Νέστορος
ΟΝΟΜΑ ΑΚΤΗΣ: Λαχάνου - Αγία Τριάδα
ΚΩΔΙΚΟΣ ΑΚΤΗΣ: GRBW019257031

ΥΦΙΣΤΑΜΕΝΗ ΚΑΤΑΣΤΑΣΗ



ΠΡΟΤΕΙΝΟΜΕΝΟ



ΑΙΤΙΟΛΟΓΙΑ ΠΡΟΤΕΙΝΟΜΕΝΗΣ ΑΛΛΑΓΗΣ:

● Σημείο δειγματοληψίας
□ Όρια ακτής
1 cm = 63 meters



ΠΕΡΙΦΕΡΕΙΑ: ΠΕΛΟΠΟΝΝΗΣΟΥ
ΔΗΜΟΣ: Πύλου - Νέστορος
ΟΝΟΜΑ ΑΚΤΗΣ: Γάλοβα - Χρυσή Άμμος
ΚΩΔΙΚΟΣ ΑΚΤΗΣ: GRBW019257032

ΥΦΙΣΤΑΜΕΝΗ ΚΑΤΑΣΤΑΣΗ



ΠΡΟΤΕΙΝΟΜΕΝΟ




ΑΙΤΙΟΛΟΓΙΑ ΠΡΟΤΕΙΝΟΜΕΝΗΣ ΑΛΛΑΓΗΣ:

⊙ Σημείο δειγματοληψίας
□ Όρια ακτής
1 cm = 91 meters




ΠΕΡΙΦΕΡΕΙΑ: Περιφέρεια Πελοποννήσου
ΔΗΜΟΣ: Τριφυλίας
ΟΝΟΜΑ ΑΚΤΗΣ: Καρτελά
ΚΩΔΙΚΟΣ ΑΚΤΗΣ: GRBW019258039

ΥΦΙΣΤΑΜΕΝΗ ΚΑΤΑΣΤΑΣΗ



ΠΡΟΤΕΙΝΟΜΕΝΟ



ΑΙΤΙΟΛΟΓΙΑ ΠΡΟΤΕΙΝΟΜΕΝΗΣ ΑΛΛΑΓΗΣ:

● Σημείο δειγματοληψίας
□ Όρια ακτής
1 cm = 159 meters



ΠΕΡΙΦΕΡΕΙΑ: Περιφέρεια Πελοποννήσου
ΔΗΜΟΣ: Κορινθίων
ΟΝΟΜΑ ΑΚΤΗΣ: Περιγιάλι
ΚΩΔΙΚΟΣ ΑΚΤΗΣ: GRBW029243096

ΥΦΙΣΤΑΜΕΝΗ ΚΑΤΑΣΤΑΣΗ



ΠΡΟΤΕΙΝΟΜΕΝΟ




ΑΙΤΙΟΛΟΓΙΑ ΠΡΟΤΕΙΝΟΜΕΝΗΣ ΑΛΛΑΓΗΣ:

● Σημείο δειγματοληψίας
□ Όρια ακτής
1 cm = 33 meters



ΠΕΡΙΦΕΡΕΙΑ: Περιφέρεια Πελοποννήσου
ΔΗΜΟΣ: Κορινθίων
ΟΝΟΜΑ ΑΚΤΗΣ: Κανταρέ
ΚΩΔΙΚΟΣ ΑΚΤΗΣ: GRBW029243098

ΥΦΙΣΤΑΜΕΝΗ ΚΑΤΑΣΤΑΣΗ



ΠΡΟΤΕΙΝΟΜΕΝΟ



ΑΙΤΙΟΛΟΓΙΑ ΠΡΟΤΕΙΝΟΜΕΝΗΣ ΑΛΛΑΓΗΣ:

⊙ Σημείο δειγματοληψίας
■ Όρια ακτής
1 cm = 120 meters



ΠΕΡΙΦΕΡΕΙΑ: Περιφέρεια Πελοποννήσου
ΔΗΜΟΣ: Σικωνίων
ΟΝΟΜΑ ΑΚΤΗΣ: Δυτική Διμήνιο
ΚΩΔΙΚΟΣ ΑΚΤΗΣ: GRBW029247121

ΥΦΙΣΤΑΜΕΝΗ ΚΑΤΑΣΤΑΣΗ



ΠΡΟΤΕΙΝΟΜΕΝΟ



ΑΙΤΙΟΛΟΓΙΑ ΠΡΟΤΕΙΝΟΜΕΝΗΣ ΑΛΛΑΓΗΣ:
Νέο σημείο δειγματοληψίας από Δ/νησ Υδάτων Πελοποννήσου

⊙ Σημείο δειγματοληψίας
▭ Όρια ακτής
1 cm = 69 meters



ΠΕΡΙΦΕΡΕΙΑ: Περιφέρεια Πελοποννήσου
ΔΗΜΟΣ: Άργους - Μικηνών
ΟΝΟΜΑ ΑΚΤΗΣ: Μύλοι
ΚΩΔΙΚΟΣ ΑΚΤΗΣ: GRBW039233003

ΥΦΙΣΤΑΜΕΝΗ ΚΑΤΑΣΤΑΣΗ



ΠΡΟΤΕΙΝΟΜΕΝΟ




ΑΙΤΙΟΛΟΓΙΑ ΠΡΟΤΕΙΝΟΜΕΝΗΣ ΑΛΛΑΓΗΣ:

⊙ Σημείο δειγματοληψίας
□ Όρια ακτής
1 cm = 35 meters



ΠΕΡΙΦΕΡΕΙΑ: Περιφέρεια Πελοποννήσου
ΔΗΜΟΣ: Επιδαύρου
ΟΝΟΜΑ ΑΚΤΗΣ: Πολεμάρχα
ΚΩΔΙΚΟΣ ΑΚΤΗΣ: GRBW039234028

ΥΦΙΣΤΑΜΕΝΗ ΚΑΤΑΣΤΑΣΗ



ΠΡΟΤΕΙΝΟΜΕΝΟ



ΑΙΤΙΟΛΟΓΙΑ ΠΡΟΤΕΙΝΟΜΕΝΗΣ ΑΛΛΑΓΗΣ:

⊙ Σημείο δειγματοληψίας
□ Όρια ακτής
1 cm = 53 meters

